



I. PRINCIPADO DE ASTURIAS

• DISPOSICIONES GENERALES

CONSEJERÍA DE AGROGANADERÍA Y RECURSOS AUTÓCTONOS

DECRETO 139/2014, de 17 de diciembre, por el que se declara la Zona Especial de Conservación Río Narcea (ES1200030) y se aprueba su I Instrumento de Gestión.

PREÁMBULO

En el año 1979 los países europeos integrantes de la Comunidad Económica Europea aprueban la Directiva 79/409 CEE del Consejo de 2 de abril de 1979, sustituida por la Directiva 2009/147/CE, del Parlamento Europeo y del Consejo, de 30 de noviembre de 2009, relativa a la conservación de las aves silvestres. Su finalidad es la de conservar todas las especies de aves que viven normalmente en estado salvaje en el territorio europeo de los estados miembros y para ello establecerán como Zonas de Protección Especial aquellos territorios más adecuados dentro del ámbito de aplicación de la Directiva.

En el año 1992 los países europeos integrantes de la Comunidad Económica Europea aprueban la Directiva 92/43/CEE del Consejo, de 21 de mayo de 1992, relativa a la conservación de los hábitat naturales y de la fauna y flora silvestre, "Directiva Hábitat". Su objetivo es contribuir a garantizar la biodiversidad en el territorio donde se aplica la directiva y las medidas que se adopten tendrán como finalidad el mantenimiento o el restablecimiento de un estado de conservación favorable de los hábitat naturales. En ella se crea la Red Ecológica europea denominada "Natura 2000" integrada por lugares que alberguen tipos de hábitat naturales que figuran en su Anexo I y por hábitat de especies que figuran en su Anexo II.

Al Principado de Asturias, de acuerdo con lo dispuesto en el artículo 11.1 del Estatuto de Autonomía, le corresponde, en el marco de la legislación básica del Estado, el desarrollo legislativo y la ejecución en protección del medio ambiente.

El Principado de Asturias por Acuerdos de Consejo de Gobierno de 18 de diciembre de 1997, 28 de mayo de 1999, 29 de enero de 2003 y 19 de febrero de 2004, declara 13 Zonas de Especial Protección para las Aves (ZEPA) y propone 49 espacios para ser designados como Lugares de Importancia Comunitaria (LIC). La Comisión Europea, mediante la Decisión 2004/813/CE, aprueba la Lista de Lugares de Importancia Comunitaria (LIC) correspondiente a la región biogeográfica atlántica, a la cual pertenece el Principado de Asturias, entre los que se incluye el LIC Río Narcea (ES1200030).

Conforme a lo establecido en el artículo 4 de Directiva 92/43/CEE del Consejo, de 21 de mayo de 1992, relativa a la conservación de los hábitat naturales y de la fauna y flora silvestres, y en los artículos 42, 44 y 45 de la Ley 42/2007, de 13 de diciembre, del Patrimonio Natural y de la Biodiversidad, una vez aprobadas las listas de Lugares de Importancia Comunitaria éstos serán declarados por las Comunidades Autónomas, en un plazo de 6 años, previo procedimiento de información pública, como Zonas Especiales de Conservación (ZEC) junto con la aprobación del correspondiente plan o instrumento de gestión. Estas declaraciones se publicarán en los respectivos Diarios Oficiales incluyendo información sobre sus límites geográficos, los hábitat y las especies por las que se declararon. Las Comunidades Autónomas fijarán las medidas de conservación necesarias, que respondan a las exigencias ecológicas de los tipos de hábitat naturales y de las especies presentes en tales áreas que implicarán planes o instrumentos de gestión y medidas reglamentarias, administrativas o contractuales.

Teniendo en cuenta esta obligación, por Resolución de 29 de febrero de 2012 de la Consejería de Agroganadería y Recursos Autóctonos se dispone iniciar el procedimiento para la elaboración del decreto por el que se aprueban los Planes de Gestión de los Lugares de Importancia Comunitaria y de las Zonas Especiales de Protección para las Aves del Principado de Asturias, que se integran en la Red Natura 2000.

En el procedimiento de elaboración de la presente disposición, al amparo de lo dispuesto en la Ley 42/2007, de 13 de diciembre y de la Ley 27/2006, de 18 de julio, por la que se regulan los derechos de acceso a la información, de participación pública y de acceso a la justicia en materia de medio ambiente, se han realizado los siguientes trámites: de participación pública en el diseño de la estructura del plan de gestión anuncio publicado en el *Boletín Oficial del Principado de Asturias* (BOPA) de 21 de marzo de 2012; participación pública respecto al contenido del instrumento de gestión de este espacio, BOPA de 9 de julio de 2013; e información pública sobre el proyecto de decreto por el que declara la ZEC y se aprueba su I instrumento de gestión con la publicación del oportuno anuncio en el BOPA de fecha 16 de abril de 2014.

Por último, de conformidad con lo dispuesto en el artículo 84 de la Ley 30/1992, de 26 de noviembre, se comunicó a los interesados que tuvieron participación en los trámites anteriores, la apertura de plazo de audiencia y vista del expediente, así como de la publicación del anuncio en el BOPA, de 19 de agosto de 2014, para el resto de interesados.

En las fases de participación pública relativas a estructura y al contenido del instrumento de gestión; de información pública, y de audiencia y vista del expediente se recibieron aportaciones, observaciones y alegaciones por parte de diferentes agentes representativos de los intereses sociales y económicos y por parte de personas particulares representantes de sus propios intereses, las cuales fueron objeto de análisis y valoración, siendo incorporadas al texto del presente



decreto aquellas que resultaron estimadas favorablemente, comunicándose la decisión adoptada a cada alegante de forma individualizada.

El espacio integrante de la Red Natura 2000 del Principado de Asturias denominado ZEC Río Narcea (ES1200030), alberga hábitat y especies de interés comunitario, incluidos en los anexos I y II de la Directiva 92/43/CEE, de Hábitat, y especies de aves del anexo I de la 2009/147/CE relativa a la conservación de las aves silvestres. Por esta razón fue designado lugar Natura 2000.

En esta ZEC se incluye el tramo fluvial del Río Narcea comprendido entre el embalse de Soto de la Barca y la confluencia de dicho río con el Río Nalón, en el término municipal de Pravia, incluyendo las formaciones vegetales riparias que orlan dicho tramo fluvial.

Los trabajos de detalle realizados para redactar el instrumento de gestión han permitido mejorar la información disponible hasta el momento y han aportado tanto datos de superficie de los tipos de hábitat como de presencia o ausencia de los mismos, que en algunos casos difieren de los datos consignados y que fueron comunicados a la Comisión Europea en la propuesta de la lista de lugares de la Comunidad Autónoma del Principado de Asturias y que han sido mantenidos desde entonces por ausencia de nueva información. Estas diferencias obedecen a varios factores entre los que se encuentran la escala de trabajo utilizada en el momento de elaborar la propuesta inicial, la escala de trabajo utilizada a la hora de realizar la nueva cartografía y al avance del conocimiento científico referente a la designación de los diferentes tipos de hábitat de interés comunitario presentes en el Principado de Asturias. A lo largo del proceso de redacción de los instrumentos, en ocasiones también se han producido variaciones en los listados de especies de interés comunitario que, o bien no se habían citado en la propuesta inicial, o bien la inclusión de entonces se considera un error por la inexistencia en el momento de la propuesta y en la actualidad de esa especie en el ámbito de aplicación del instrumento de gestión. Asimismo se ha procedido a cartografiar a mayor escala la distribución de los hábitat de interés comunitario presentes en el ámbito y entorno inmediato de este espacio, con el fin de mejorar la información disponible.

Tras haber realizado el análisis de la situación actual en la que se encuentra este espacio, sus características físicas y ecológicas y los usos humanos con incidencia en la conservación, se han seleccionado aquellos elementos que se consideran claves para la gestión de lugar y que son la base fundamental de las propuestas de objetivos y medidas. Para estos elementos se describe su estado de conservación y se definen objetivos y medidas que permitan asegurar, tanto su conservación en un estado favorable, como la integridad ecológica del lugar, objetivo principal que establece la Directiva Hábitat. Las medidas de conservación recogidas en el instrumento de gestión anexo, se han elaborado siguiendo los principios emanados de la Comisión Europea, con el objeto de dar respuesta a las exigencias ecológicas de los hábitat y taxones recogidos en la Directiva 92/43/CEE y presentes en el lugar.

Las medidas definidas para estos elementos clave servirán igualmente para mantener o alcanzar un estado favorable de conservación de los demás hábitat naturales y especies de flora y fauna que, habiendo sido igualmente motivo para la designación de este espacio como Zona Especial de Conservación, no requieren medidas propias.

A la hora de redactar el contenido del instrumento de gestión se ha procedido a incluir aquellos objetivos considerados prioritarios; y a incluir y priorizar igualmente, aquellas medidas consideradas más urgentes o aquellas con cuya ejecución se considera que mejorará el estado de conservación del espacio en su conjunto. Todo ello teniendo en cuenta las aportaciones recibidas durante los procedimientos de participación pública, información pública y trámite de audiencia realizados.

La delimitación actualizada propuesta que aparece recogida en la cartografía asociada al instrumento de gestión es el resultado de una mejora de la escala de trabajo y, de la interpretación que a esta escala se hace de la superficie que se considera, debe ser protegida sobre la base de la mejor información disponible en cuanto a distribución de hábitat y taxones de interés comunitario. Esta delimitación se enviará a la Comisión Europea a efectos de su validación.

En la Comisión de Asuntos Medioambientales celebrada el 17 de noviembre de 2014 se emite informe favorable a la propuesta del Decreto.

Corresponde al Principado de Asturias la declaración y el establecimiento de las medidas de conservación, de conformidad con lo establecido en los artículos 44 y 45.1 de la Ley 42/2007, de 13 de diciembre

En su virtud, de conformidad con lo establecido en el artículo 25.Z de la Ley del Principado de Asturias 6/1984, de 5 de julio, del Presidente y del Consejo de Gobierno, en los artículos 44 y 45.1 de la Ley 42/2007, de 13 de diciembre, a propuesta de la Consejera de Agroganadería y Recursos Autóctonos, y previa deliberación y aprobación del Consejo de Gobierno en su sesión celebrada el día 17 de diciembre de 2014,

DISPONGO

Artículo 1.—*Objeto*

Se declara la Zona Especial de Conservación Río Narcea (ES1200030) dentro del territorio del Principado de Asturias y se aprueba el I Instrumento de Gestión de la Zona Especial de Conservación (ZEC) Río Narcea (ES1200030) que se recoge en el Anexo.

Artículo 2.—*Finalidad*

La finalidad de esta norma es garantizar en la Zona Especial de Conservación (ZEC), el mantenimiento o el restablecimiento, en un estado de conservación favorable, de los hábitat y de las especies silvestres de la fauna y de la flora de interés comunitario, establecidos en la Directiva 92/43/CEE del Consejo, de 21 de mayo de 1992, relativa a la conservación de los hábitat naturales y de la fauna y flora silvestres. Asimismo tiene por objeto asegurar la supervivencia y reproducción en su área de distribución de las especies de aves, en particular las incluidas en el anexo I de la Directiva 2009/147/CE del Parlamento Europeo y del Consejo de 30 de noviembre de 2009 relativa a la conservación de las aves



silvestres, y de las especies migratorias no contempladas en dicho anexo cuya llegada sea regular, todo ello con el objeto último de contribuir a garantizar la conservación de la biodiversidad en el territorio europeo.

Artículo 3.—Ámbito del territorio de la Zona Especial de Conservación

El ámbito del territorio de la Zona Especial de Conservación es el recogido en el Anexo del presente decreto.

Artículo 4.—Administración y gestión

La administración y gestión de esta Zona Especial de Conservación corresponderá a la Consejería en la que recaigan las competencias en materia de espacios protegidos. Cuando, de acuerdo con la legislación vigente, las actuaciones que se pretendan realizar dentro del ámbito de aplicación del presente instrumento de gestión, debieran someterse a autorización por parte de cualquier organismo de la Administración estatal, de la Administración autonómica o de la Administración local, se entiende que dichas entidades son las competentes para extender la autorización, debiendo, no obstante, sujetarse a las condiciones estipuladas en este Instrumento de Gestión.

Artículo 5.—Régimen sancionador

En la Zona Especial de Conservación es de aplicación el régimen sancionador establecido en la Ley 42/2007, de 13 de diciembre, del Patrimonio Natural y de la Biodiversidad.

Disposición transitoria única.—Régimen preventivo

Desde la entrada en vigor de este Decreto, y hasta la efectiva actualización de la delimitación de los espacios protegidos Red Natura 2000 y del Instrumento de Gestión, conforme se señala en la Disposición final Primera se aplicará, en el ámbito objeto de actualización de los límites, el régimen preventivo señalado en los artículos 6.2 y 6.3 de la Directiva 92/43/CEE y en los artículos 45.2 y 45.4 de la Ley 42/2007, de 13 de diciembre.

Disposición final primera.—Actualización de la delimitación de la Zona Especial de Conservación

La actualización de la delimitación de la Zona Especial de Conservación Río Narcea y por tanto del Instrumento de Gestión será efectiva, desde el día siguiente al de la publicación en el Diario Oficial de la Unión Europea, de la correspondiente Decisión de la Comisión Europea.

Disposición final segunda.—Habilitación para su desarrollo

Se faculta al titular de la Consejería competente en materia de espacios protegidos para dictar cuantas disposiciones sean precisas para el desarrollo del presente decreto.

Disposición final tercera.—Vigencia del Instrumento de Gestión

El presente Instrumento de Gestión tendrá una vigencia de 6 años. Finalizada la vigencia del I Instrumento de Gestión, éste continuará vigente de manera transitoria hasta la entrada en vigor del II Instrumento de Gestión resultante de la revisión del aprobado en la actualidad.

Disposición final cuarta.—Entrada en vigor

El presente decreto entrará en vigor a los 20 días de su publicación en el *Boletín Oficial del Principado de Asturias*.

Dado en Oviedo, a diecisiete de diciembre de dos mil catorce.—El Presidente del Principado de Asturias, Javier Fernández Fernández.—La Consejera de Agroganadería y Recursos Autóctonos, M.^a Jesús Álvarez González.—Cód. 2014-21962.

Anexo

I INSTRUMENTO DE GESTIÓN DE LA ZONA DE ESPECIAL CONSERVACIÓN (ZEC) RÍO NARCEA (ES1200030)

1. INTRODUCCIÓN

1.1. Definiciones.

A efectos del Instrumento de Gestión de la Zona de Especial Conservación (ZEC) Río Narcea (ES1200030) se entenderá por:

a. Hábitat de interés comunitario.

Los tipos de hábitat que figuran recogidos en el Anexo I de la Directiva 92/43/CEE del Consejo, de 21 de mayo de 1992, relativa a la conservación de los hábitat naturales y de fauna y flora silvestres.

b. Especies Red Natura.

Las especies de interés comunitario que figuran recogidas en el Anexo II de la Directiva 92/43/CEE; las aves que figuran recogidas en el Anexo I de la Directiva 2009/147/CE del Parlamento Europeo y del Consejo, de 30 de noviembre de 2009, relativa a la conservación de las aves silvestres; y las Aves migratorias de presencia regular que no figuran en el Anexo I de la Directiva 2009/147/CE.

c. Hábitat prioritario.

Los tipos de hábitat de interés comunitario que aparecen señalados como tales en el Anexo I de la Directiva 92/43/CEE. El símbolo "*" indica que se trata de un hábitat prioritario.

d. Especie prioritaria.

Las especies de interés comunitario o especies Red Natura que aparecen señaladas como tales en el Anexo II de la Directiva 92/43/CEE. El símbolo "*" indica que se trata de una especie prioritaria.

e. Elementos Naturales Relevantes.

Aquellos elementos naturales que posean una relevancia especial a consecuencia de su singularidad o de sus excepcionales valores y que no estén comprendidos en ninguna de las otras categorías.

1.2. *Ámbito de aplicación.*

La Zona de Especial Conservación (ZEC) Río Narcea abarca el cauce fluvial y las riberas del río Narcea en su curso bajo, desde la presa de Soto de la Barca hasta su desembocadura en el Nalón. En general, cuenta con una magnífica representación del bosque de ribera, e incluye uno de los tramos de aliseda de mayor extensión y mejor conservados de toda la Región, la aliseda de Quinzanas. Dentro de sus límites se incluyen tramos de llanura aluvial de cierta extensión, con o sin bosque de ribera, aguas abajo de San Martín de Lodón/Samartín y hasta la unión con el Narcea. Esta ZEC está en contacto con las ZEC Río Nalón y Río Pigüaña.

En el Anexo I del presente documento se incluye un plano del ámbito territorial de la ZEC Río Narcea (ES1200030). En él aparecen reflejadas tanto su delimitación actual, con una superficie de 374 ha, como la delimitación propuesta en trámite de aprobación y a la que le correspondería una superficie de 427,58 ha.

1.3. *Vigencia.*

El presente Instrumento de Gestión tendrá una vigencia de 6 años. Transcurrido ese periodo, se realizará la revisión de la superficie ocupada por los hábitat principales, una evaluación de su estado de conservación y, en caso de ser necesario para cumplir con los objetivos propuestos, se propondrá la aplicación de medidas de gestión complementarias, y otro tanto con las especies Red Natura.

1.4. *Finalidad y objetivos.*

Este Instrumento de Gestión tiene como finalidad salvaguardar la integridad ecológica de la ZEC Río Narcea y su contribución a la coherencia de la Red Natura 2000 en el Principado de Asturias.

Para lograr estos fines, el documento fija como objetivo el establecimiento de medidas activas y preventivas necesarias para mantener o restablecer, según el caso, el estado de conservación favorable de los tipos hábitat naturales, taxones, aves, procesos ecológicos y elementos naturales que alberga esta ZEC.

1.5. *Competencias de gestión.*

Las competencias para la gestión de la ZEC Río Narcea recaen en el órgano de la Administración Autonómica competente en materia de espacios protegidos.

Cuando, de acuerdo con la legislación vigente, las actuaciones que se pretendan realizar dentro del ámbito de aplicación del presente instrumento de gestión, debieran someterse a autorización por parte de cualquier organismo de la Administración estatal, de la Administración regional o de la Administración local, se entiende que dichas entidades son las competentes para extender la autorización, debiendo, no obstante, sujetarse a las condiciones estipuladas en este Instrumento de Gestión.

1.6. *Evaluación ambiental.*

Deberán someterse al trámite de evaluación ambiental y/o al trámite Evaluación Preliminar de Impacto Ambiental todas aquellas actividades, instalaciones y proyectos, y todos aquellos planes y programas expresamente no prohibidos en el presente Instrumento para los que en la Ley 21/2013, de 9 de diciembre, de evaluación ambiental, y en el Decreto 38/1994, de 19 de mayo, por el que se aprueba el Plan de Ordenación de los Recursos Naturales del Principado de Asturias, u otras normativas autonómica o sectorial que las sustituya o complementen, así lo determinen.

El procedimiento de evaluación ambiental y/o Evaluación Preliminar de Impacto Ambiental servirá también para analizar la posible incidencia de planes o proyectos sobre los objetivos de conservación del ZEC, dando cumplimiento a lo dispuesto en el artículo 45 de la Ley 42/2007, de 13 de diciembre, de Patrimonio Natural y Biodiversidad. A esos efectos todos los procedimientos de evaluación de impacto que tengan el ámbito del IGI como marco territorial, deberán analizar expresamente su incidencia sobre los hábitat y especies de interés comunitario.

Cualquier plan, programa o proyecto, no contemplado en los párrafos anteriores, que sin tener relación directa con la gestión del espacio o sin ser necesario para la misma, pueda afectar de forma apreciable al mismo, ya sea individualmente o en combinación con otros planes o proyectos, se someterá a una adecuada Evaluación de Repercusiones sobre los espacios incluidos en Red Natura 2000, según lo contemplado en el apartado 4 del artículo 45, de la Ley 42/2007, de 13 de diciembre, del Patrimonio Natural y de la Biodiversidad. Quedan excluidas de tal procedimiento aquellas enumeradas en el anexo VI del presente instrumento, que, debido a su pequeña magnitud, o porque son necesarias para la conservación tanto de hábitat como de taxones de interés comunitario, no es probable que tengan efectos significativos sobre el espacio, siempre que se encuentren por debajo de los umbrales de referencia definidos en dicho anexo.

2. INVENTARIO DE HÁBITAT Y ESPECIES RED NATURA

En el ámbito de aplicación del instrumento de gestión se encuentran presentes 4 hábitat de interés comunitario y 11 especies Red Natura (8 taxones de fauna y 3 especies de aves).

La información referente a estos hábitat y especies aparece recogida en el Anexo II del presente documento.

3. VALORACIÓN Y ESTADO DE CONSERVACIÓN DE HÁBITAT Y ESPECIES RED NATURA

La valoración y estado de conservación de los hábitat y especies Red Natura aparecen recogidos en el Anexo V del presente documento.

De la totalidad de hábitat y especies Red Natura referidos en el párrafo anterior, se estima que resulta necesario aplicar medidas de gestión en los siguientes casos:

- Hábitat de interés comunitario: Ríos de pisos de planicie a montano con vegetación de *Ranunculion fluitantis* y de *Callitricho-Batrachion* (Cod. 3260) y Bosques aluviales de *Alnus glutinosa* y *Fraxinus excelsior* (*Alno-Padion*, *Alnion incanae*, *Salicion albae*) (*) (Cod. 91E0).
- Especies Red Natura: *Margaritifera margaritifera* (Cod. 1029), *Oxygastra curtisii* (Cod. 1041), *Coenagrion mercuriale* (Cod. 1044), *Petromyzon marinus* (Cod. 1095), *Salmo salar* (Cod. 1106), *Galemys pyrenaicus* (Cod. 1301) y *Lutra lutra* (Cod. 1355).

4. GESTIÓN DE HÁBITAT Y ESPECIES RED NATURA

4.1. Introducción.

En este apartado se incluyen las presiones y amenazas, objetivos de conservación y medidas de gestión para aplicar a los hábitat y especies Red Natura para los que se ha considerado necesario. Todo ello sin perjuicio de las competencias ejercidas por otros organismos de la Administración estatal, de la Administración regional o de la Administración local y de acuerdo con su planificación vigente.

4.2. Gestión de hábitat.

4.2.1. Hábitat ligados al agua.

Se incluye en este grupo el siguiente hábitat:

Ríos de pisos de planicie a montano con vegetación de *Ranunculion fluitantis* y de *Callitricho-Batrachion* (Cod. 3260)

Presiones y amenazas:

1. Alteración de los sistemas hidrológicos y de la escorrentía natural del terreno, debida a obras de infraestructura viaria, pilas de viaductos, tránsito de maquinaria pesada, etc.
2. Presión ganadera y turística sobre el entorno de las masas de agua que dan sustento al hábitat, ya que puede suponer la alteración de los márgenes y orillas o afectar al estado de la calidad de las aguas.
3. Práctica de deportes fluviales.
4. Avenidas naturales o desembalse rápido de infraestructuras hidráulicas.
5. Contaminación de las aguas.

Objetivos de conservación:

1. Preservar todas las áreas ocupadas por estos hábitat, evitando obras de infraestructuras que los puedan afectar directa o indirectamente.
2. Proteger los sistemas hidrológicos y la recarga natural de las masas de agua que sustentan estos hábitat.
3. Evitar que la carga ganadera y la presión turística puedan alterar la calidad de las aguas, de los cauces y de las riberas.

Medidas de gestión:

1. Se restringirán los usos, obras e infraestructuras que puedan alterar de forma sustancial e irreversible las condiciones hidrológicas de las masas de agua o cauces fluviales que sustentan este hábitat.
2. Se desarrollará un programa de eliminación de especies exóticas invasoras.
3. Se procederá a regular los deportes fluviales de forma que se eviten afecciones directas a este hábitat.
4. Las autorizaciones para el vaciado de presas y embalses introducirán, cuando se considere necesario, condiciones específicas para la protección del hábitat.
5. Cuando se detecte afección por contaminación o enturbiamiento se localizará el foco del problema y se procederá a su resolución inmediata.

4.2.2. Hábitat forestales.

Se incluyen en este grupo el siguiente hábitat:

Bosques aluviales de *Alnus glutinosa* y *Fraxinus excelsior* (*Alno-Padion*, *Alnion incanae*, *Salicion albae*) (*) (Cod. 91E0)

Presiones y amenazas:

1. Fragmentación por:
 - a. Apertura de pistas.
 - b. Aprovechamientos forestales a matarrasa.

- c. Instalación de infraestructuras diversas (telecomunicación u otras).
- d. Incendios forestales.
2. Ocupación de las vegas por infraestructuras, industrias y edificaciones residenciales, que resta superficie a la recuperación del área de distribución de este hábitat.
3. La tala y posterior roturación para el aprovechamiento agrícola del suelo de las riberas fluviales.
4. Las obras de defensa de márgenes y encauzamientos de ríos.
5. Proliferación de especies vegetales exóticas invasoras.

Objetivos de conservación:

1. Evitar la fragmentación de estos tipos de bosques, favorecer la continuidad con otras masas boscosas de y garantizar su buen estado de conservación.
2. Evitar la introducción o la expansión de especies alóctonas.
3. Preservar la totalidad de las formaciones forestales ribereñas existentes, limitando las talas de arbolado, así como la roturación y ocupación de sus biotopos para otros usos.
4. Mejorar el estado de conservación y recuperar las características naturales de los rodales existentes
5. Incrementar en superficie los rodales existentes, mediante reforestación de márgenes y llanuras fluviales y aumentar la conectividad entre fragmentos.
6. Eliminación de especies exóticas invasoras.

Medidas de gestión:

1. Se evitará la fragmentación de masas extensas y la pérdida de conectividad entre rodales pequeños, la pérdida de fragmentos, la reducción de su superficie, el aumento del grado de aislamiento y el deterioro de la calidad del tipo de hábitat.
2. Se prestará especial atención a los fragmentos grandes y a los situados estratégicamente para realizar una función de conexión.
3. Se controlará la invasión de estos tipos de bosques autóctonos por especies forestales alóctonas, procediendo a su eliminación en la época más adecuada.
4. Sólo se autorizarán aprovechamientos sostenibles y talas por entresaca.
5. Se favorecerá la regeneración natural mediante tratamientos silvícolas.
6. Se llevará a cabo un seguimiento y control del estado fitosanitario de los bosques de ribera
7. En el caso de los bosques ribereños se procurará mejorar la estructura horizontal del hábitat, por incremento en superficie de los rodales existentes, y la eliminación de especies exóticas, especialmente chopos (*Populus sp.pl.*), falsa acacia (*Robinia pseudoacacia*), acacias (*Acacia melanoxylon* y *A. dealbata*), *Buddleja davidii*, *Reynoutria japonica*, *Senecio mikanioides*, *Tradescantia fluminensis*, *Crococsmia x crocosmiiflora*, etc.
8. En los informes relativos a las consultas ambientales de los aprovechamientos forestales en bosques de ribera, se aplicarán criterios para evitar la reducción y fragmentación de su superficie.
9. En los informes relativos a las consultas ambientales de las obras de defensa de márgenes y encauzamiento de ríos, se aplicarán criterios para evitar la artificialización de márgenes y cauces y la reducción y fragmentación de la vegetación ribereña.
10. Promoción de técnicas de bioingeniería en sustitución de las obras de encauzamiento de cauces mediante escollera de cualquier tipo.
11. En los informes relativos a las consultas ambientales de los instrumentos de planificación urbanística del territorio, se aplicarán criterios para evitar la ocupación para otros usos de áreas en las que exista o pueda desarrollarse un bosque de ribera.
12. Se favorecerán los trabajos de repoblación y restauración de bosques en las vegas con menor presión antrópica.

4.3. Gestión de especies Red Natura.

4.3.1. Especies de fauna.

Margaritifera margaritifera (Cod. 1029), *Oxygastra curtisii* (Cod. 1041), *Coenagrion mercuriale* (Cod. 1044), *Petromyzon marinus* (Cod. 1095), *Salmo salar* (Cod. 1106), *Galemys pyrenaicus* (Cod. 1301) y *Lutra lutra* (Cod. 1355).

Presiones y amenazas:

Generales.

1. Contaminación y pérdida de calidad de las aguas causada por:
 - a. Vertidos de origen ganadero, urbano e industrial.
 - b. Escorrentía de obras y actuaciones realizadas en la cuenca, etc.
 - c. Por modificaciones de las características físicas y químicas del agua debidas a la presencia de presas y embalses, etc.



2. Canalización artificial de los cauces por suponer:
 - a. La eliminación de la vegetación de ribera.
 - b. La alteración del cauce.
 - c. La pérdida de diversidad morfológica.
 - d. La eliminación de refugios naturales.
 - e. Cambios en la dinámica de las corrientes.
3. Alteración del caudal ecológico por:
 - a. La regulación del nivel de agua en presas.
 - b. Las captaciones de agua para usos urbanos, industriales y agrícolas.

Específicas para la especie *Margaritifera margaritifera* (Cod 1029)

1. Pérdida de la calidad de hábitat generada por:
 - a. Molestias causadas por el hombre al desarrollar actividades recreativas en el medio fluvial.
 - b. Destrucción de los fondos donde se asienta la especie, por pisoteo.
2. Desaparición o disminución de las poblaciones de trucha, reo o salmón, principales hospedadores de las larvas de esta especie.

Específicas para la especie *Oxygastra curtisii* (Cod. 1041):

1. Cambios en el mundo rural ya que suponen la desaparición de los canales de riego y de los molinos de agua.

Específicas para la especie *Coenagrion mercuriale* (Cod. 1044):

1. Destrucción de los pequeños arroyos en los que viven sus larvas por el urbanismo y las obras públicas.
2. Cambios en el mundo rural ya que suponen la desaparición de los canales de riego y de los molinos de agua.

Específicas para la especie *Petromyzon marinus* (Cod. 1095):

1. Presencia de obstáculos artificiales, presas, saltos de agua u otros obstáculos, principalmente en los cursos bajos de los ríos, que impiden alcanzar los lugares naturales de reproducción.
2. Furtivismo por pesca de adultos durante la época reproductora en el río.
3. Molestias ocasionadas durante el periodo reproductor, causadas por actividades humanas desarrolladas en el río, principalmente recreativas.
4. Cambio climático ya que provoca modificación en las corrientes marinas.

Específicas para la especie *Salmo salar* (Cod. 1106):

1. Sobrepesca, de forma que al tratarse de una especie anádroma resulta difícil gestionar sus poblaciones y adecuar su explotación al stock disponible.
2. Presencia de obstáculos artificiales como presas, saltos de agua u otros obstáculos que impiden los movimientos migratorios de los salmones.
3. Molestias ocasionadas durante el periodo reproductor, causadas por actividades humanas desarrolladas en el río, principalmente recreativas.
4. Furtivismo: cuando no se respeta la normativa establecida en cuanto a cupos de capturas, periodos de veda, etc.
5. Predación por otras especies que forman parte del ecosistema acuático y que han experimentado un aumento de la población en los últimos años.
6. Competencia interespecífica principalmente con la trucha durante los estados juveniles que pasa el salmón en los ríos.
7. Repoblaciones mal efectuadas que pueden:
 - a. Introducir enfermedades en las poblaciones del medio natural.
 - b. Producir introgresión genética en las poblaciones naturales si las repoblaciones se realizan con ejemplares procedentes de otras poblaciones distintas a las nativas.
8. Cambio climático ya que provoca modificación en las corrientes marinas.

Específicas para la especie *Galemys pyrenaicus* (Cod. 1301)

1. Alteración y destrucción del hábitat: por urbanización del suelo, obras de infraestructuras, etc.
2. Presencia de obstáculos artificiales como embalses, minicentrales u otros obstáculos que cortan el flujo de animales a través de la cuenca y alteran la circulación natural del agua.
3. Deportes acuáticos, especialmente aquellos que conllevan deterioro del bentos.

Específicas para la especie *Lutra lutra* (Cod. 1355)

1. Alteración y degradación del hábitat: por urbanización del suelo, obras de infraestructuras, construcción de presas, embalses, etc.



2. Escasez de alimento: principalmente la disminución en las poblaciones de anguila, que es la presa seleccionada más activamente.

Objetivos de conservación:

1. Mantener las poblaciones conocidas de las especies consideradas.
2. Fomentar la conservación del hábitat adecuado para cada una de las especies consideradas.
3. Aumentar los conocimientos sobre las especies consideradas.
4. Incrementar la sensibilidad de la sociedad sobre la necesidad de conservar estas especies.

Medidas de gestión:

Generales.

1. Las establecidas para el hábitat Bosques aluviales de *Alnus glutinosa* y *Fraxinus excelsior* (*Alno-Padion*, *Alnion incanae*, *Salicion albae*) (*) (Cod. 91E0) en este documento.
2. Mejorar el estado de las cuencas fluviales mediante:
 - a. el saneamiento del río,
 - b. la recuperación de las riberas,
 - c. el acondicionamiento de frezaderos.
3. Evitar vertidos contaminantes a los cauces mediante la vigilancia fluvial.
4. Fijar regímenes ambientales de caudales o caudales ecológicos adecuados a las condiciones del río.
5. Establecer medidas de protección de determinados tramos del río utilizados por las hembras de especies de peces para desovar declarándolos como refugios, zonas de pesca sin muerte, etc.
6. Establecer, cuando proceda, limitaciones espaciales y temporales o de intensidad de uso a determinadas actividades turísticas, recreativas, deportivas y culturales, con el fin de evitar interferencias significativas con el ciclo biológico de las especies consideradas.
7. Elaborar programas de educación ambiental para concienciar a la sociedad sobre la necesidad de conservar las especies y su hábitat.

Específicas para la especie *Margaritifera margaritifera* (Cod 1029)

1. Proteger determinados tramos de río, declarando cotos de pesca en tramos con colonias de *Margaritifera margaritifera* para limitar la presencia de pescadores y delimitar las zonas de pesca para evitar el pisoteo.
2. Garantizar la presencia de salmónidos autóctonos:
 - a. Gestionando la pesca en aquellos ríos con presencia de la especie en la dirección de asegurar la presencia de suficientes salmónidos que actúen como hospedadores de las larvas de esta especie.
 - b. Mediante repoblaciones.

Específicas para la especie *Oxygastra curtisii* (Cod. 1041):

1. Realizar actuaciones de mejora en los ríos con posible presencia:
 - a. realizando o restaurando pequeñas represas y los canales de riego o de molinos tradicionales.
 - b. construyendo remansos artificiales.

Específicas para los peces anádromos *Petromyzon marinus* (Cod. 1095) y *Salmo salar* (Cod. 1106):

1. Para *Petromyzon marinus*, adaptar la Catalogación regional a la normativa estatal y redactar el correspondiente Plan de Conservación.
2. Para *Salmo salar*, la normativa de pesca considerará el estado de las poblaciones estableciendo los correspondientes cupos de captura, zonas de veda, modalidades de pesca, períodos hábiles, etc.
3. Se promoverá y valorará, caso a caso, la instalación y adecuación de dispositivos de paso que permitan salvar los obstáculos que impiden el acceso a las zonas de reproducción.
4. Se adecuarán barreras en lugares peligrosos, para evitar el paso de reproductores y juveniles a canales, turbinas, etc.
5. Se realizará el control de las especies exóticas invasoras erradicando las presentes e impidiendo la introducción de nuevas especies alóctonas.

Específicas para la especie *Chondrostoma polylepis* (Cod. 1116):

1. Realizar un control de las especies exóticas erradicando las presentes e impidiendo la introducción de nuevas especies alóctonas.

Específicas para la especie *Lutra lutra* (Cod. 1355):

1. Constatar la correcta aplicación y ejecución de las medidas recogidas en el Plan de Manejo de la Nutria.



5. SEGUIMIENTO Y EVALUACIÓN

Con el objeto de realizar el seguimiento y evaluación del estado de conservación de las especies Red Natura y hábitat, y por ende la eficacia y cumplimiento de las medidas propuestas en el Instrumento de Gestión, y para aumentar la información disponible sobre los mismos, se establecen los siguientes programas de seguimiento:

Programa de seguimiento de hábitat de interés comunitario.

Con el fin de monitorizar el estado de conservación de los hábitat de interés comunitario existentes en la ZEC, se pondrá en marcha un programa de mejora de la información disponible para los hábitat principales, a través de estos tipos de actuaciones:

1. Cartografía de Hábitat de Interés Comunitario:
 - a. Se elaborará una cartografía de detalle a escala 1:5.000 del conjunto de los hábitat de interés comunitario presentes en el ámbito del Instrumento de gestión, que se revisará paralelamente a la revisión del mismo.
2. Aumento de la información disponible.
 - a. Se realizará un seguimiento periódico sobre el estado de conservación y las posibles amenazas que sufra el hábitat Ríos de pisos de planicie a montano con vegetación de *Ranunculion fluitantis* y de *Callitriche-Batrachion* (Cod. 3260).

Programa de seguimiento de fauna y flora

Se establecerá un programa de seguimiento y mejora de la información disponible sobre las principales especies Red Natura presentes en el ámbito del Instrumento de Gestión.

El programa de mejora de información y el seguimiento deberán generar una cartografía de detalle a escala adecuada para esas especies.

Asimismo se adoptarán las siguientes medidas:

1. Se fomentarán los estudios científicos sobre las especies consideradas en el presente documento.
2. Se realizarán inventarios de áreas prioritarias de conservación para estas especies, que tendrá el carácter de inventario abierto, a través de bases cartográficas, con la información disponible sobre distribución de la especie, localización de ejemplares, etc.
3. Se establecerá un sistema de seguimiento periódico de las poblaciones que permita estimar las densidades o número de ejemplares existentes y su evolución.

6. VALORACIÓN ECONÓMICA DE LAS MEDIDAS DE GESTIÓN

La estimación económica de las medidas de gestión contempladas en el presente instrumento, referida al periodo de vigencia del mismo, aparece recogida en la siguiente tabla:

CONCEPTO	VALORACIÓN ECONÓMICA EN €
Cartografiado *	
Cartografía de hábitat	600
Cartografía de invasoras	2.200
Restauración de áreas degradadas *	
Restauración forestal	30.000
Eliminación especies alóctonas invasoras	68.000
Retirada vertederos ilegales	15.000
Mejora medio fluvial	
Actuaciones de mejora en canales de riego, acequias, remansos, etc.	13.000
Actividades formativas	
Diseño programa de educación ambiental	3.000
Seguimiento y evaluación del instrumento *	
Seguimiento faunístico	12.000
Seguimiento hábitat y flora	9.000
TOTAL	152.800
* Medidas de Gestión Prioritarias	

Las medidas de gestión señaladas como prioritarias son aquellas para las que se establece una prevalencia en su aplicación, independientemente de su coste.

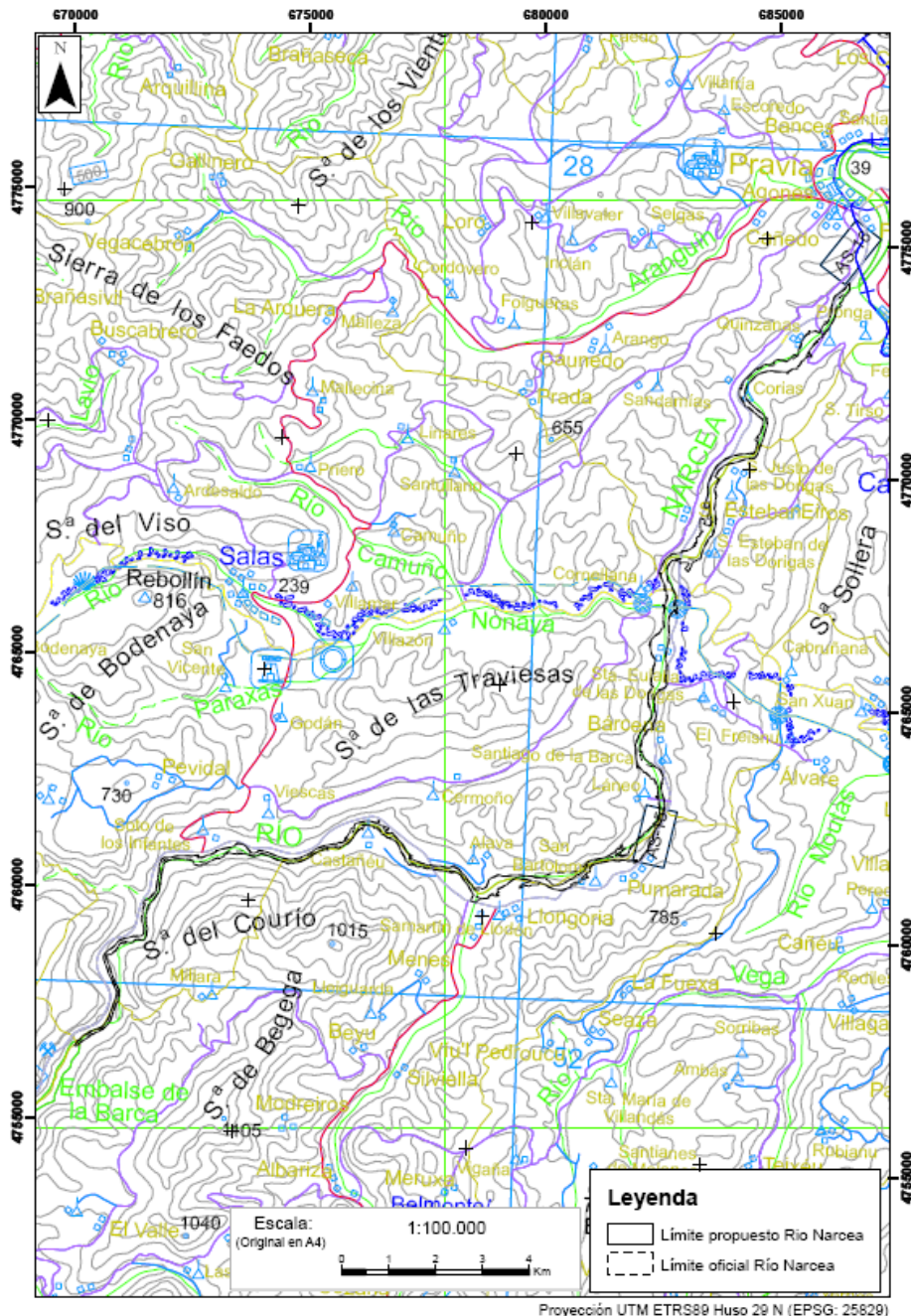
La ejecución de las medidas estará sujeta, en todo caso, a las disponibilidades presupuestarias.



7. ANEXOS

- 7.1. Anexo I: Mapa del ámbito territorial de la ZEC Río Narcea.
- 7.2. Anexo II: Listado de los hábitat y especies Red Natura presentes en la ZEC Río Narcea.
- 7.3. Anexo III: Cartografía de los hábitat presentes en la ZEC Río Narcea.
- 7.4. Anexo IV: Cartografía de las especies Red Natura presentes en la ZEC Río Narcea
- 7.5. Anexo V: Valoración y estado de conservación de los hábitat y especies Red Natura presentes en la ZEC Río Narcea.
- 7.6. Anexo VI: Actividades que no requieren evaluación de repercusiones sobre la Red Natura 2000.
- 7.7. Anexo VII: Normativa básica de aplicación.

ANEXO I MAPA DEL ÁMBITO TERRITORIAL DE LA ZEC RÍO NARCEA



La planimetría a mayor escala estará depositada en el Servicio competente en espacios naturales protegidos y la información cartográfica podrá ser consultada a través de la página web del Principado de Asturias en la sección de espacios naturales.

ANEXO II LISTADO DE LOS HÁBITAT Y ESPECIES RED NATURA PRESENTES EN LA ZEC RÍO NARCEA

Hábitat de interés Comunitario

Código Natura 2000	Denominación	Sup. (ha)
3260	Ríos de pisos de planicie a montano con vegetación de <i>Ranunculion fluitantis</i> y de <i>Callitricho-Batrachion</i>	16,81
4030	Brezales secos europeos	0,46
91E0	Bosques aluviales con <i>Alnus glutinosa</i> y <i>Fraxinus excelsior</i> (<i>Alno-Padion</i> , <i>Alnion incanae</i> , <i>Salicion albae</i>) (*)	218,46
9340	Bosques de <i>Quercus Ilex</i> y <i>Quercus rotundifolia</i>	0,40

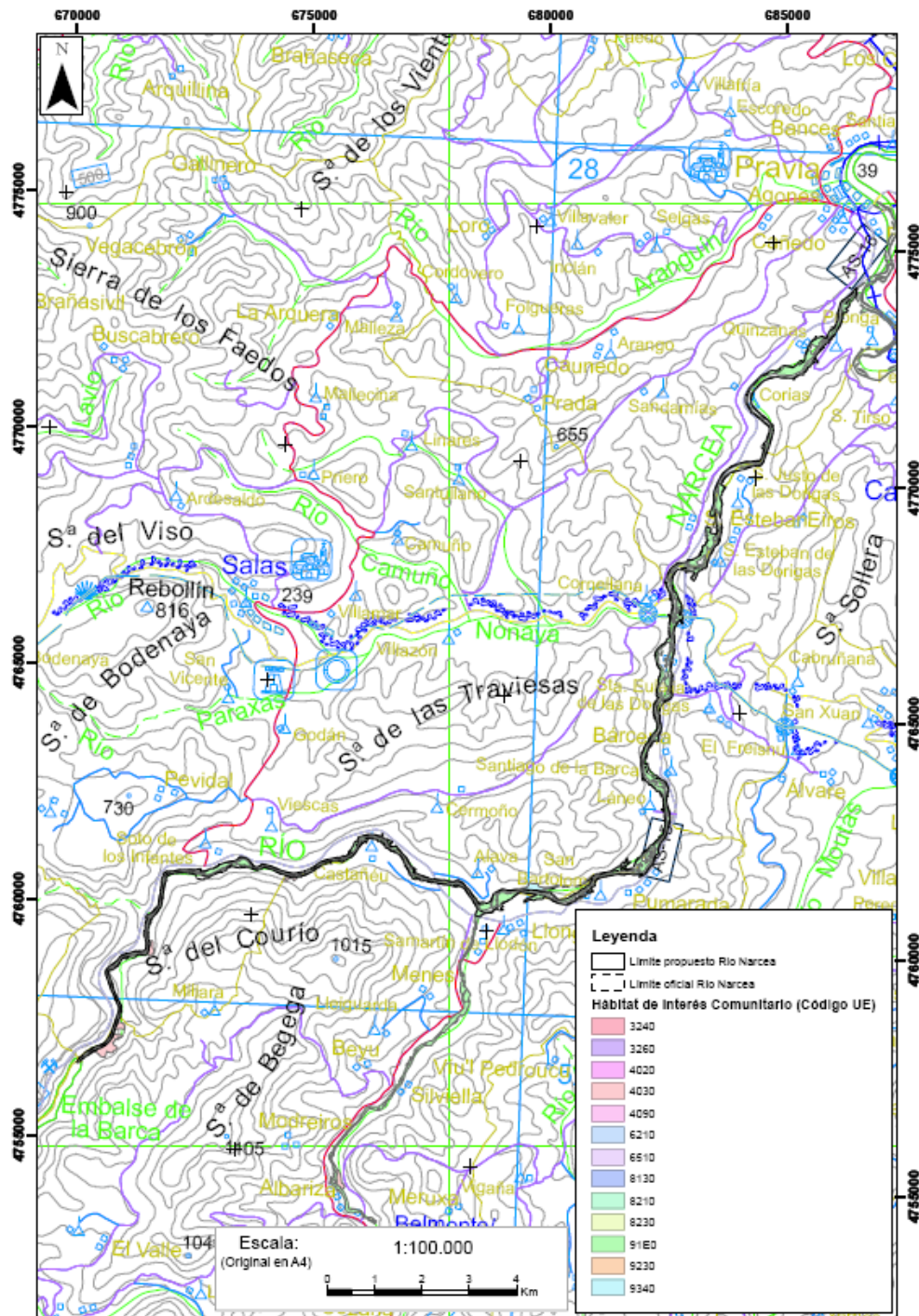
* Hábitat prioritario

Especies Red Natura

Código Natura 2000	Especie	Nombre común	Estado poblacional ^(a)	Hábitat que ocupa
1029	<i>Margaritifera margaritifera</i>	Madreperla de río	Sed.: Común	Fluvial
1041	<i>Oxygastra curtisii</i>	Libélula	Sed.: Escaso	Áreas húmedas
1044	<i>Coenagrion mercuriale</i>	Caballito del diablo	Sed.: Presente	Áreas húmedas
1095	<i>Petromyzon marinus</i>	Lamprea marina	Sed.: Común	Fluvial
1106	<i>Salmo salar</i>	Salmón atlántico	Sed.: Común	Fluvial
1149	<i>Cobitis taenia</i>	Colmilleja	Sed.: Presente	Fluvial
1301	<i>Galemys pyrenaicus</i>	Desmán Ibérico	Sed.: Común	Fluvial
1355	<i>Lutra lutra</i>	Nutria	Sed.: Común	Fluvial
A028	<i>Ardea cinerea</i>	Garza real	Inv.: Presente	Áreas húmedas
A229	<i>Alcedo atthis</i>	Martín pescador	Sed.: Presente	Fluvial
A391	<i>Phalacrocorax sinensis</i> <i>carbo</i>	Cormorán grande	Inv.: Presente	Fluvial

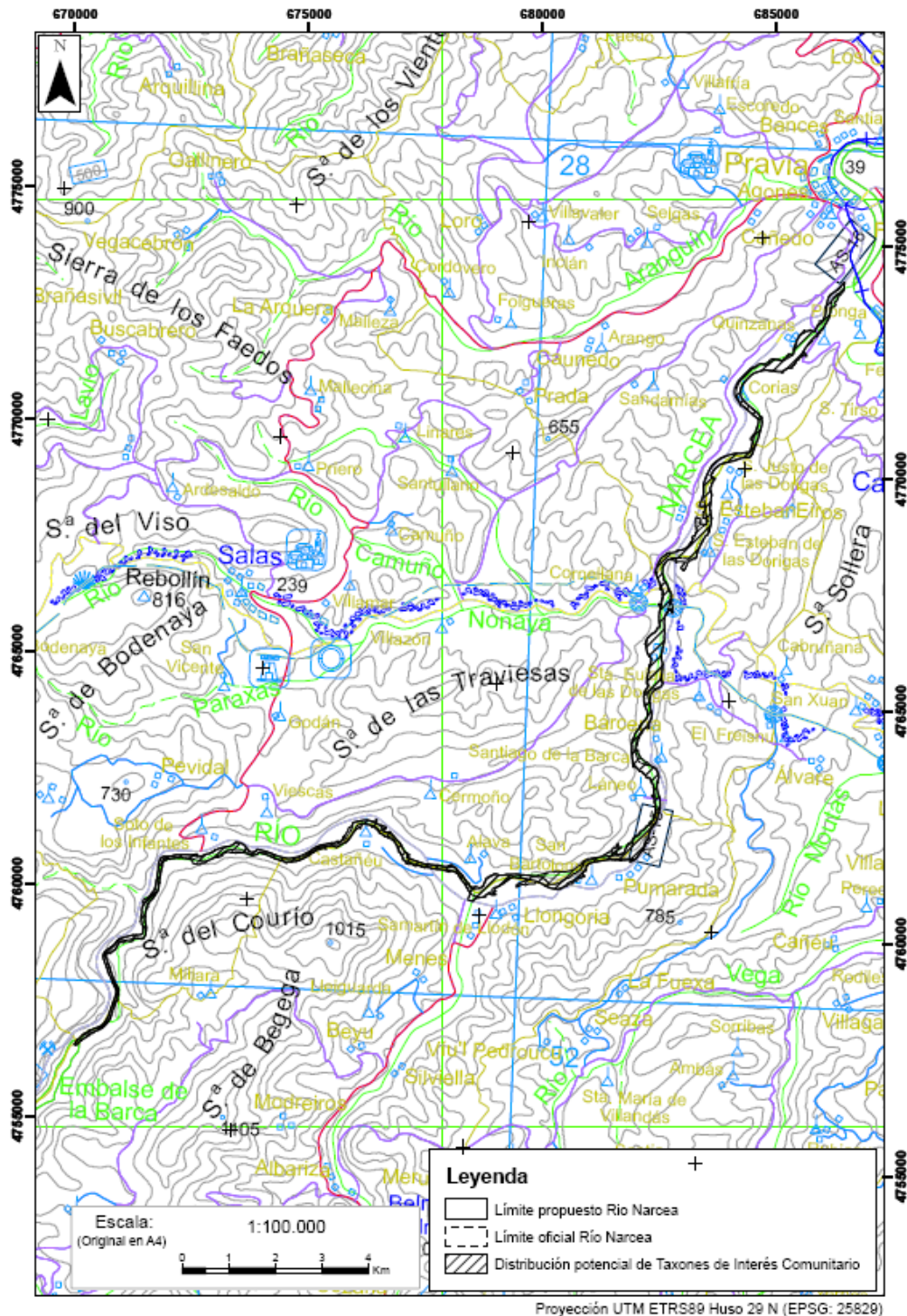
^(a) Sed.: Sedentario; Rep.: Reproductor; Inv.: Invernante; Pas.: De paso, i.: Individuos; p.: Parejas; m.: Machos; f.: Hembras.

ANEXO III CARTOGRAFÍA DE LOS HÁBITAT PRESENTES EN LA ZEC RÍO NARCEA



La planimetría a mayor escala estará depositada en el Servicio competente en espacios naturales protegidos y la información cartográfica podrá ser consultada a través de la página web del Principado de Asturias en la sección de espacios naturales.

ANEXO IV CARTOGRAFÍA DE LAS ESPECIES RED NATURA PRESENTES EN LA ZEC RÍO NARCEA



La planimetría a mayor escala estará depositada en el Servicio competente en espacios naturales protegidos y la información cartográfica podrá ser consultada a través de la página web del Principado de Asturias en la sección de espacios naturales.

ANEXO V VALORACIÓN Y ESTADO DE CONSERVACIÓN DE LOS HÁBITAT Y ESPECIES RED NATURA PRESENTES EN LA ZEC RÍO NARCEA

Hábitat de Interés Comunitario

Código Natura 2000	Denominación	Estado de Conservación	Evolución	Usos/Actividades necesarios/as para la conservación	Presencia significativa (Sup > 5% HIC)	Relevancia	Necesidad de Medidas de Gestión
3260	Ríos de pisos de planicie a montano con vegetación de <i>Ranunculon fluitantis</i> y de <i>Callitricho-Batrachion</i>	Bueno	Desconocida	Aplicar Medidas de Gestión	SI	SI	SI
4030	Brezales secos europeos	Bueno	Desconocida	Uso actual del hábitat	NO	NO	NO
91E0	Bosques aluviales de <i>Alnus glutinosa</i> y <i>Fraxinus excelsior</i> (<i>Alno-Padion</i> , <i>Alnion incanae</i> , <i>Salicion albae</i>) (*)	Bueno	Desconocida	Aplicar Medidas de Gestión	SI	SI	SI
9340	Bosques de <i>Quercus ilex</i> y <i>Quercus rotundifolia</i>	Bueno	Desconocida	Uso actual del hábitat	NO	NO	NO

* Hábitat prioritario

HIC: Hábitat de Interés Comunitario

Especies Red Natura

Código Natura 2000	Especie	Estado de Conservación	Evolución (2000-2010)	Usos necesarios para la conservación	Presencia significativa	Relevancia	Necesidad de Medidas de Gestión
1029	<i>Margaritifera margaritifera</i>	Bueno	Desconocida	Aplicar Medidas de Gestión	SI	SI	SI
1041	<i>Oxygastra curtisii</i>	Bueno	Desconocida	Aplicar Medidas de Gestión	NO	SI	SI
1044	<i>Coenagrion mercuriale</i>	Desconocido	Desconocida	Aplicar Medidas de Gestión	NO	SI	SI
1095	<i>Petromyzon marinus</i>	Bueno	Desconocida	Aplicar Medidas de Gestión	SI	SI	SI
1106	<i>Salmo salar</i>	Reducido	Desconocida	Aplicar Medidas de Gestión	SI	SI	SI
1149	<i>Cobitis taenia</i>	Bueno	Desconocida	Uso actual del hábitat	NO	NO	NO
1301	<i>Galemys pyrenaicus</i>	Bueno	Desconocida	Aplicar Medidas de Gestión	SI	SI	SI
1355	<i>Lutra lutra</i>	Bueno	Estable	Aplicar Medidas de Gestión	SI	SI	SI
A028	<i>Ardea cinerea</i>	Bueno	Desconocida	Uso actual del hábitat	NO	NO	NO
A229	<i>Alcedo atthis</i>	Bueno	Desconocida	Uso actual del hábitat	NO	NO	NO
A391	<i>Phalacrocorax carbo sinensis</i>	Bueno	Desconocida	Uso actual del hábitat	NO	NO	NO

Anexo VI

ACTIVIDADES QUE NO REQUIEREN EVALUACIÓN DE REPERCUSIONES SOBRE LA RED NATURA 2000

Actividades que no requieren evaluación por su ubicación en el ámbito de la ZEC

1. Las actuaciones proyectadas dentro de suelo urbano, suelo urbanizable y suelo no urbanizable de núcleo rural con arreglo a lo contemplado en la normativa urbanística en vigor, siempre que se constate que durante el desarrollo las actuaciones no se verá afectado ningún hábitat, ni ningún taxón o ave en algún momento de su ciclo vital.
2. También se encontrarán excluidas aquellas actuaciones proyectadas sobre suelos que aun no estando declarados como urbanizables hayan iniciado el expediente urbanístico correspondiente y superado la tramitación ambiental oportuna.

Otras actuaciones que no requieren evaluación de repercusiones

Actividades de conservación de hábitat y especies y de manejo de poblaciones silvestres:

1. Acciones activas de conservación de hábitat o taxones recogidos en la Directiva Hábitat y/o Aves llevadas a cabo por la Dirección General competente en la gestión de la Red Natura 2000, incluyendo actuaciones de eliminación de obstáculos en ríos, obras de mejora de cauces o de restauración forestal, etc.

Actividades forestales, de mantenimiento de sendas, escalas para peces y pasarelas de pescadores:

1. Fajas contra incendios siempre que:
 - a. no excedan de 3 m a cada lado de las aristas exteriores de la plataforma,
 - b. no se realicen dentro de hábitat forestales ni afecten a los mismos,
 - c. no se realicen en el entorno de 1 km respecto a área críticas de las especies catalogadas ni en las épocas limitadas por sus respectivos Planes.
2. Plantación de especies autóctonas siempre que no requieran apertura de vías forestales.
3. Recuperación de áreas quemadas con especies autóctonas siempre que no requiera nueva apertura de viales forestales.
4. Aprovechamiento maderable de especies no autóctonas siempre que:
 - a. No lleve unido apertura de pistas.
 - b. Se trate de ejemplares en los que no se detecten nidos de rapaces ni de pícidos.
5. Limpieza de sendas, mantenimiento de escalas para peces y pasarelas para pesca.

Actuaciones sobre infraestructuras existentes:

1. Redes de saneamiento y abastecimiento en suelo urbano, suelo urbanizable y suelo no urbanizable de núcleo rural y conexiones que discurran por vías de comunicación preexistentes.
2. Actuaciones que se desarrollen entre las aristas exteriores de la explanación de los viales existentes.
3. Desbroces en los márgenes de las carreteras siempre que la banda a desbrozar no supere los 5 metros de ancho a cada lado de las aristas exteriores de la explanación, no se apliquen herbicidas o fitocidas, no afecten a especies protegidas o hábitat y especies de interés comunitario y se realicen por métodos manuales en las zonas en las que estén presentes hábitat y especies de interés comunitario y catalogadas.

Actividades de mantenimiento de instalaciones para el transporte y distribución de energía eléctrica:

1. Actuaciones destinadas a las labores relacionadas a continuación, siempre y cuando su ejecución no conlleve el establecimiento o construcción de infraestructuras auxiliares asociadas, tales como parques de maquinaria, vías de acceso, zonas de acopios, etc.
 - a. Pintado de apoyos y crucetas
 - b. Sustitución y reparación de conductores y cadenas de aisladores
 - c. Sustitución, reparación o mejora de puestas a tierra
 - d. Sustitución de apoyos o crucetas sin modificación de anclaje
 - e. Sustitución de apoyos, incluida la modificación de anclaje sólo en las situaciones de caída de apoyos.
2. Labores de poda controlada de especies alóctonas bajo las calles de las líneas eléctricas.

Actividades formativas:

1. Actividades de educación ambiental orientadas a fomentar buenas prácticas.

Anexo VII

NORMATIVA BÁSICA DE APLICACIÓN

1. Directiva 92/43/CEE del Consejo, de 21 de mayo de 1992, relativa a la conservación de los hábitat naturales y de fauna y flora silvestres.



2. Directiva 2009/147/CE del Parlamento Europeo y del Consejo, de 30 de noviembre de 2009, relativa a la conservación de las aves silvestres.
3. Ley 42/2007, de 13 de diciembre, del Patrimonio Natural y de la Biodiversidad.
4. Real Decreto 139/2011, de 4 de febrero, para el desarrollo del Listado de Especies Silvestres en régimen de Protección Especial y del Catálogo español de Especies Amenazadas.
5. Real Decreto 630/2013, de 2 de agosto, por el que se regula el Catálogo de Especies Exóticas Invasoras.
6. Decreto 32/90, de 8 de marzo, por el que se crea el Catálogo regional de Especies Amenazadas de la Fauna Vertebrada del Principado de Asturias y se dictan normas para su protección.
7. Ley 5/91, de 5 de abril, de protección de los Espacios Naturales del Principado de Asturias.
8. Decreto 73/93, de 29 de julio, por el que se aprueba el Plan de manejo de la nutria (*Lutra lutra*) en el Principado de Asturias.
9. Decreto 38/94, de 19 de mayo, por el que se aprueba el Plan de Ordenación de los Recursos Naturales del Principado de Asturias.
10. Decreto 65/95, de 27 de abril, por el que se crea el Catálogo regional de Especies Amenazadas de la Flora del Principado de Asturias y se dictan normas para su protección.
11. Ley 6/2002, de 18 de junio, sobre protección de los ecosistemas acuáticos y de regulación de la pesca en aguas continentales.

Decreto 112/2008, de 28 de octubre, por el que se determinan los topónimos oficiales del concejo de Belmonte de Miranda.