



I. PRINCIPADO DE ASTURIAS

• DISPOSICIONES GENERALES

CONSEJERÍA DE AGROGANADERÍA Y RECURSOS AUTÓCTONOS

DECRETO 153/2014, de 29 de diciembre, por el que se declara la Zona Especial de Conservación Alcornocales del Navia (ES1200036) y se aprueba el I Instrumento de Gestión Integrado de los espacios protegidos vinculados a alcornocales de los concejos de Allande, Illano y Pesoz.

Preámbulo

En el año 1979 los países europeos integrantes de la Comunidad Económica Europea aprueban la Directiva 79/409 CEE del Consejo, de 2 de abril de 1979, sustituida por la Directiva 2009/147/CE, del Parlamento Europeo y del Consejo, de 30 de noviembre de 2009, relativa a la conservación de las aves silvestres. Su finalidad es la de conservar todas las especies de aves que viven normalmente en estado salvaje en el territorio europeo de los estados miembros y para ello establecerán como Zonas de Protección Especial aquellos territorios más adecuados dentro del ámbito de aplicación de la Directiva.

En el año 1992 los países europeos integrantes de la Comunidad Económica Europea aprueban la Directiva 92/43/CEE del Consejo, de 21 de mayo de 1992, relativa a la conservación de los hábitat naturales y de la fauna y flora silvestres, "Directiva Hábitat". Su objetivo es contribuir a garantizar la biodiversidad en el territorio donde se aplica la directiva y las medidas que se adopten tendrán como finalidad el mantenimiento o el restablecimiento de un estado de conservación favorable de los hábitat naturales. En ella se crea una Red Ecológica europea denominada "Natura 2000" integrada por lugares que alberguen tipos de hábitat naturales que figuran en su Anexo I y por hábitat de especies que figuran en su Anexo II.

Al Principado de Asturias, de acuerdo con lo dispuesto en el artículo 11.1 del Estatuto de Autonomía, le corresponde, en el marco de la legislación básica del Estado, el desarrollo legislativo y la ejecución en protección del medio ambiente.

El Principado de Asturias por Acuerdos de Consejo de Gobierno de 18 de diciembre de 1997, 28 de mayo de 1999, y 19 de febrero de 2004 propone 49 espacios para ser designados como Lugares de Importancia Comunitaria (LIC). La Comisión Europea, mediante la Decisión 2004/813/CE, aprueba la Lista de Lugares de Importancia Comunitaria (LIC) correspondiente a la región biogeográfica atlántica, a la cuál pertenece el Principado de Asturias, entre los que se incluye el LIC Alcornocales del Navia (ES1200036).

Conforme a lo establecido en el artículo 4 de Directiva 92/43/CEE del Consejo, de 21 de mayo de 1992, y en los artículos 42, 44 y 45 de la Ley 42/2007, de 13 de diciembre, del Patrimonio Natural y de la Biodiversidad, una vez aprobadas las listas de Lugares de Importancia Comunitaria éstos serán declarados por las Comunidades Autónomas, en un plazo de 6 años, previo procedimiento de información pública, como Zonas Especiales de Conservación (ZEC) junto con la aprobación del correspondiente plan o instrumento de gestión. Estas declaraciones se publicarán en los respectivos Diarios Oficiales incluyendo información sobre sus límites geográficos, los hábitat y las especies por las que se declararon. Las Comunidades Autónomas fijarán las medidas de conservación necesarias, que respondan a las exigencias ecológicas de los tipos de hábitat naturales y de las especies presentes en tales áreas que implicarán planes o instrumentos de gestión y medidas reglamentarias, administrativas o contractuales.

Teniendo en cuenta esta obligación, por Resolución de 29 de febrero de 2012 de la Consejería de Agroganadería y Recursos Autóctonos, se dispone iniciar el procedimiento para la elaboración del Decreto por el que se aprueban los Planes de Gestión de los Lugares de Importancia Comunitaria y de las Zonas Especiales de Protección para las Aves del Principado de Asturias que se integran en la Red Natura 2000.

Posteriormente, el Real Decreto-Ley 17/2012, de 4 de mayo, de medidas urgentes en materia de medio ambiente modificó la Ley 42/2007, de 13 de diciembre, de modo que en caso de solaparse en un mismo lugar distintas figuras de espacios protegidos, las normas reguladoras de los mismos así como los mecanismos de planificación deben ser coordinadas para unificarse en un único instrumento integrado, al objeto de que los diferentes regímenes aplicables en función de cada categoría conformen un todo coherente.

El precitado Real Decreto-Ley obligó a reiniciar el procedimiento de participación pública para aquellos espacios en los que se solapaban distintas figuras de protección.

Por Resolución de 17 de abril de 2013 de la Consejería de Agroganadería y Recursos Autóctonos se dispone iniciar el procedimiento para la elaboración del Decreto por el que se aprueba el Instrumento de Gestión Integrado de los espacios protegidos vinculados a alcornocales de los concejos de Allande, Illano y Pesoz que integra lo siguientes:

- Monumento Natural del Alcornocal de Boxo.
- ZEC Alcornocales del Navia (ES1200036).



En el procedimiento de elaboración de la presente disposición, al amparo de lo dispuesto en la Ley 5/91 del Principado de Asturias, de 5 de abril, de protección de los espacios naturales, en la Ley 42/2007, de 13 de diciembre y en la Ley 27/2006, de 18 de julio, por la que se regulan los derechos de acceso a la información, de participación pública y de acceso a la justicia en materia de medio ambiente, se han realizado los siguientes trámites: de participación pública en el diseño de la estructura del Instrumento de Gestión Integrado anuncio publicado en el *Boletín Oficial del Principado de Asturias* de 3 de mayo de 2013; participación pública respecto al contenido del Instrumento de Gestión Integrado de este espacio, *Boletín Oficial del Principado de Asturias* de 23 de abril de 2014; e información pública sobre el proyecto de decreto por el que declara la ZEC y se aprueba su I Instrumento de Gestión Integrado con la publicación del oportuno anuncio en el *Boletín Oficial del Principado de Asturias* de 21 de agosto de 2014.

Por último, de conformidad con lo dispuesto en el artículo 84 de la Ley 30/1992, de 26 de noviembre, de Régimen Jurídico de las Administraciones Públicas y del Procedimiento Administrativo Común, se comunicó a los interesados que tuvieron participación en los trámites anteriores, la apertura de plazo de audiencia y vista del expediente, así como de la publicación del anuncio en el *Boletín Oficial del Principado de Asturias*, de 10 de noviembre de 2014, para el resto de interesados.

En las fases de participación pública relativas a la estructura y al contenido del Instrumento de Gestión Integrado; de información pública, y de audiencia y vista del expediente se recibieron aportaciones, observaciones y alegaciones por parte de diferentes agentes representativos de los intereses sociales y económicos y por parte de personas particulares representantes de sus propios intereses, las cuales fueron objeto de análisis y valoración, siendo incorporadas al texto del presente decreto aquellas que resultaron estimadas favorablemente, comunicándose la decisión adoptada a cada alegante de forma individualizada.

Los trabajos de detalle realizados para redactar el Instrumento de Gestión Integrado han permitido mejorar la información disponible hasta el momento y han aportado tanto datos de superficie de los tipos de hábitat como de presencia o ausencia de los mismos, que en algunos casos difieren de los datos consignados y que fueron comunicados a la Comisión Europea en la propuesta de la lista de lugares de la Comunidad Autónoma del Principado de Asturias y que habían sido mantenidos desde entonces por ausencia de nueva información. Estas diferencias obedecen a varios factores entre los que se encuentran la escala de trabajo utilizada en el momento de elaborar la propuesta inicial, la escala de trabajo utilizada a la hora de realizar la nueva cartografía y al avance del conocimiento científico referente a la designación de los diferentes tipos de hábitat de interés comunitario presentes en el Principado de Asturias. A lo largo del proceso de redacción del Instrumento de Gestión Integrado, también se han producido variaciones en los listados de especies de interés comunitario que, o bien no se habían citado en la propuesta inicial, o bien la inclusión de entonces se considera un error por la inexistencia en el momento de la propuesta y en la actualidad de esa especie en el ámbito de aplicación del Instrumento de Gestión Integrado.

Tras haber realizado el análisis de la situación actual en la que se encuentra este espacio, sus características físicas y ecológicas y los usos humanos con incidencia en la conservación, se ha procedido a realizar una zonificación del espacio y una regulación de usos de las actividades que en el mismo se desarrollan, conforme a lo establecido en la Ley 5/91 del Principado de Asturias, de 5 de abril, de protección de los espacios naturales. Asimismo se han seleccionado aquellos elementos que se consideran claves para la gestión de lugar y que son la base fundamental de las propuestas de objetivos y medidas. Para estos elementos se describe su estado de conservación y se definen objetivos y medidas que permitan asegurar, tanto su conservación en un estado favorable, como la integridad ecológica del lugar, objetivo principal que establecen la Directiva Hábitat. Las medidas de conservación recogidas en el Instrumento de Gestión Integrado anexo, se han elaborado siguiendo los principios emanados de la Comisión Europea, con el objeto de dar respuesta a las exigencias ecológicas de los hábitat y especies recogidos en la Directiva 92/43/CEE y en la Directiva 2009/147/CE y presentes en el lugar.

Las medidas definidas para estos elementos clave servirán igualmente para mantener o alcanzar un estado favorable de conservación de los demás hábitat naturales y especies de flora y fauna que, habiendo sido igualmente motivo para la designación de este espacio como Zona Especial de Conservación, no requieren medidas propias.

A la hora de redactar el contenido del Instrumento de Gestión Integrado se ha procedido a incluir aquellos objetivos considerados prioritarios; y a incluir y priorizar igualmente, aquellas medidas consideradas más urgentes o aquellas con cuya ejecución se considera que mejorará el estado de conservación del espacio en su conjunto. Todo ello teniendo en cuenta las aportaciones recibidas durante los procedimientos de participación pública y de información pública realizados.

La delimitación actualizada propuesta, que aparece recogida en la cartografía asociada al Instrumento de Gestión Integrado, es el resultado de una mejora de la escala de trabajo y de la interpretación que a esta escala se hace de la superficie que se considera debe ser protegida sobre la base de la mejor información disponible en cuanto a distribución de hábitat y taxones de interés comunitario. Esta delimitación se enviará a la Comisión Europea a efectos de su validación.

En la Comisión de Asuntos Medioambientales celebrada el 19 de diciembre de 2014 se emite informe favorable a la propuesta del decreto.

Corresponde al Principado de Asturias la declaración y el establecimiento de las medidas de conservación, de conformidad con lo establecido en la Ley 5/91 del Principado de Asturias, de 5 de abril y en la Ley 42/2007, de 13 de diciembre.

En su virtud, de conformidad con lo establecido en el artículo 25.Z de la Ley del Principado de Asturias 6/1984, de 5 de julio, del Presidente y del Consejo de Gobierno; en la Ley 5/91 del Principado de Asturias, de 5 de abril y en la Ley 42/2007, de 13 de diciembre, a propuesta de la Consejera de Agroganadería y Recursos Autóctonos, y previa deliberación y aprobación del Consejo de Gobierno en su sesión celebrada el día 29 de diciembre de 2014,



DISPONGO

Artículo 1.—*Objeto.*

Se declara la Zona Especial de Conservación Alcornocales del Navia (ES1200036) dentro del territorio del Principado de Asturias y se aprueba el I Instrumento de Gestión Integrado de los espacios protegidos vinculados a alcornocales de los concejos de Allande, Illano y Pesoz que se recoge en el Anexo.

Artículo 2.—*Finalidad.*

La finalidad de esta disposición es la conservación de la biodiversidad y el desarrollo sostenible del territorio, según los objetivos de las distintas figuras de protección de espacios naturales que confluyen en su territorio.

Artículo 3.—*Ámbito del territorio del Instrumento de Gestión Integrado.*

El ámbito del territorio del Instrumento de Gestión Integrado incluye parte de los concejos de Allande, Illano y Pesoz y su delimitación se recoge en el Anexo del presente decreto, en el cual figuran la delimitación de la Zona Especial de Conservación correspondiente a la Decisión 2013/740/UE y la delimitación actualizada, que se envía a la Comisión Europea y se encuentra en trámite de aprobación y comunicación, respectivamente.

Artículo 4.—*Administración y gestión.*

La administración y las competencias para la gestión de los espacios protegidos integrados en el presente Instrumento de Gestión Integrado corresponden, a la Consejería en la que recaigan las competencias en materia de espacios protegidos. Cuando, de acuerdo con la legislación vigente, las actuaciones que se pretendan realizar dentro del ámbito de aplicación del presente Instrumento de Gestión Integrado, debieran someterse a autorización por parte de cualquier organismo de la Administración estatal, de la Administración autonómica o de la Administración local, se entiende que dichas administraciones son las competentes para extender la autorización, debiendo, no obstante, sujetarse a las condiciones estipuladas en este Instrumento de Gestión Integrado.

Artículo 5.—*Régimen sancionador.*

En el ámbito de aplicación de este Instrumento de Gestión Integrado es de aplicación el régimen sancionador establecido en la Ley 5/91 del Principado de Asturias, de 5 de abril, de protección de los espacios naturales y en la Ley 42/2007, de 13 de diciembre, del Patrimonio Natural y de la Biodiversidad, en los términos propios de cada norma.

Disposición transitoria única.—*Régimen preventivo.*

Desde la entrada en vigor de este decreto, y hasta la efectiva actualización de la delimitación de los espacios protegidos Red Natura 2000 y del Instrumento de Gestión Integrado, conforme se señala en la Disposición final primera se aplicará, en el ámbito objeto de actualización de los límites, el régimen preventivo señalado en los artículos 6.2 y 6.3 de la Directiva 92/43/CEE del Consejo, de 21 de mayo de 1992, relativa a la conservación de los hábitat naturales y de la fauna y flora silvestre y en los artículos 45.2 y 45.4 de la Ley 42/2007, de 13 de diciembre.

Disposición final primera.—*Actualización de la delimitación de la Zona Especial de Conservación.*

La actualización de la delimitación de los espacios protegidos Red Natura 2000 y por tanto del Instrumento de Gestión Integrado será efectiva, desde el día siguiente al de la publicación en el Diario Oficial de la Unión Europea, de la correspondiente Decisión de la Comisión Europea.

Disposición final segunda.—*Habilitación para su desarrollo.*

Se faculta al titular de la Consejería competente en materia de espacios protegidos para dictar cuantas disposiciones sean precisas para el desarrollo del presente decreto.

Disposición final tercera.—*Vigencia del Instrumento de Gestión Integrado.*

El presente Instrumento de Gestión Integrado tendrá una vigencia de 6 años. Finalizada la vigencia del I Instrumento de Gestión Integrado, éste continuará vigente de manera transitoria hasta la entrada en vigor del II Instrumento de Gestión Integrado resultante de la revisión del aprobado en la actualidad.

Disposición final cuarta.—*Entrada en vigor.*

El presente decreto entrará en vigor a los 20 días de su publicación en el Boletín Oficial del Principado de Asturias.

Dado en Oviedo, a veintinueve de diciembre de dos mil catorce.—El Presidente del Principado de Asturias, Javier Fernández Fernández.—La Consejera de Agroganadería y Recursos Autóctonos, M.^a Jesús Álvarez González.—Cód. 2014-22540.



Anexo

1. INTRODUCCIÓN.

1.1. Ámbito de aplicación.

La Zona Especial de Conservación (ZEC) Alcornocales del Navia está situada en la zona occidental de Asturias, en los concejos de Allande, Illano y Pesoz, y se encuentra integrada por una decena de rodales de alcornoque, dispersos y de muy desigual superficie, siempre de pequeñas dimensiones, situados a media ladera por debajo de 500 m. de altitud, en las solanas de la margen derecha del valle del Navia, excepto uno, que se enclava en la correspondiente del Agüeira. En conjunto ocupan una superficie de 54,23 ha.

Mediante el Acuerdo de Consejo de Gobierno del Principado de Asturias, de 19 de febrero de 2004, se propuso para ser designado como Lugar de Importancia comunitaria a los Alcornocales del Navia. La Comisión Europea, mediante la Decisión 2004/813/CE, aprueba la Lista de Lugares de Importancia Comunitaria (LIC) correspondiente a la región biogeográfica atlántica, a la cuál pertenece el Principado de Asturias, entre los que se incluye la Zona Especial de Conservación (ZEC) Alcornocales del Navia (ES120036).

Asimismo, la ZEC Alcornocales del Navia incluye en su ámbito territorial el Monumento Natural Alcornocal de Boxo, declarado por el Decreto 39/2002, de 4 de abril. El Alcornocal de Boxo se sitúa en el sureste del concejo de Allande, en la ladera sur de la sierra de Muriellos y casi colgado sobre el arroyo de Lloredo, ocupando una superficie de 12,19 ha.

En el Anexo I del presente Instrumento de Gestión Integrado se incluyen planos del ámbito territorial de la ZEC Alcornocales del Navia (ES120036) y del Monumento Natural del Alcornocal de Boxo. En él aparecen reflejadas tanto su delimitación actual como la delimitación propuesta en trámite de aprobación.

1.2. Naturaleza y vigencia.

El Real Decreto-ley 17/2012, de 4 de mayo, de medidas urgentes en materia de medio ambiente, modifica el artículo 28.2 de la Ley 42/2007, de 13 de diciembre, del Patrimonio Natural y la Biodiversidad, quedando redactado como sigue:

“Si se solapan en un mismo lugar distintas figuras de espacios protegidos, las normas reguladoras de los mismos así como los mecanismos de planificación deberán ser coordinados, para unificarse en un único instrumento integrado, al objeto de que los diferentes regímenes aplicables en función de cada categoría formen un todo coherente”.

Para la redacción del presente Instrumento de Gestión Integrado se han tenido en cuenta las “Directrices de conservación de la Red Natura 2000” aprobadas por la Resolución de 21 de septiembre de 2011, de la Secretaría de Estado de Cambio Climático.

La existencia de las diferentes figuras de protección de espacios y las diferentes obligaciones de planificación y gestión emanadas de las mismas lleva a que se redacte un Instrumento de Gestión Integrado de los espacios protegidos vinculados a alcornocales de los concejos de Allande, Illano y Pesoz.

Este Instrumento de Gestión Integrado tiene el carácter de instrumento de gestión de la Red Natura 2000 contribuyendo a la conservación coherente de las especies y hábitat amenazados en el marco de la Unión Europea.

Se concibe como un sistema evaluable periódicamente y que puede ser desarrollado de manera progresiva a través de la gestión adaptativa.

El Instrumento de Gestión Integrado tendrá una vigencia de 6 años. Transcurrido ese periodo, se realizará la revisión de la superficie ocupada por los hábitat principales, una evaluación de su estado de conservación y, en caso de ser necesario para cumplir con los objetivos propuestos, se promoverá la aplicación de medidas de gestión complementarias y otro tanto con las especies Red Natura 2000 y otras especies para las que se aplican medidas de gestión que pudieran localizarse en el ámbito de aplicación de este Instrumento de Gestión Integrado.

1.3. Finalidad y objetivos.

El presente Instrumento de Gestión Integrado tiene como finalidad salvaguardar la integridad ecológica de la ZEC Alcornocales del Navia y su contribución a la coherencia de la Red Natura 2000 en el Principado de Asturias.

Para lograr estos fines, el Instrumento de Gestión Integrado fija como objetivo el establecimiento de medidas activas y preventivas necesarias para mantener o restablecer, según el caso, el estado de conservación favorable de los hábitat naturales y especies animales y vegetales de interés comunitario de la Directiva Hábitat, así como de las aves del anexo I de la Directiva Aves y las migratorias de llegada regular a la zona, para las que su artículo 4 impone medidas especiales de conservación, los procesos ecológicos y elementos naturales que alberga esta ZEC.

Asimismo, y en lo que respecta al Alcornocal de Boxo como Monumento Natural, el Instrumento de Gestión Integrado pretende conservar y recuperar este bosque, prestando especial atención a la eliminación de las amenazas que afectan a los alcornoques.

1.4. Competencias de gestión.

Las competencias para la gestión de la ZEC Alcornocales del Navia y del Monumento Natural Alcornocal del Boxo recaen en la Consejería competente en espacios protegidos.



Cuando, de acuerdo con la legislación vigente, las actuaciones que se pretendan realizar dentro del ámbito de aplicación del presente Instrumento de Gestión Integrado, debieran someterse a autorización por parte de cualquier consejería u organismo de la Administración estatal, de la Administración autonómica o de la Administración local, se entiende que dichas entidades son las competentes para extender la autorización, debiendo, no obstante, sujetarse a las condiciones estipuladas en este Instrumento de Gestión Integrado.

1.5. Evaluación ambiental.

Deberán someterse al trámite de evaluación ambiental y/o al trámite Evaluación Preliminar de Impacto Ambiental todas aquellas actividades, instalaciones y proyectos, y todos aquellos planes y programas expresamente no prohibidos en el presente Instrumento de Gestión Integrado para los que en la Ley 21/2013, de 9 de diciembre, de evaluación ambiental, y en el Decreto 38/1994, de 19 de mayo, por el que se aprueba el Plan de Ordenación de los Recursos Naturales del Principado de Asturias, u otras normativas autonómica o sectorial que las sustituya o complementen, así lo determinen.

El procedimiento de evaluación ambiental y/o Evaluación Preliminar de Impacto Ambiental servirá también para analizar la posible incidencia de planes o proyectos sobre los objetivos de la ZEC Alcornocales del Navia incluido en el ámbito del Instrumento de Gestión Integrado, dando cumplimiento a lo dispuesto en el artículo 45 de la Ley 42/2007, de 13 de diciembre, de Patrimonio Natural y Biodiversidad. A esos efectos todos los procedimientos de evaluación de impacto que tengan el ámbito del Instrumento de Gestión Integrado como marco territorial, deberán analizar expresamente su incidencia sobre los hábitat y especies de interés comunitario.

Cualquier plan, programa o proyecto, no contemplado en los párrafos anteriores, que sin tener relación directa con la gestión del espacio o sin ser necesario para la misma, pueda afectar de forma apreciable al mismo, ya sea individualmente o en combinación con otros planes o proyectos, se someterá a una adecuada Evaluación de Repercusiones sobre los espacios incluidos en Red Natura 2000, según lo contemplado en el apartado 4 del artículo 45, de la Ley 42/2007, de 13 de diciembre, del Patrimonio Natural y de la Biodiversidad. Quedan excluidos de tal procedimiento aquellos enumerados en el anexo IV del presente Instrumento de Gestión Integrado, que, debido a su pequeña magnitud, o porque son necesarias para la conservación tanto de hábitat como de especies de interés comunitario, no es probable que tengan efectos significativos sobre el espacio, siempre que se encuentren por debajo de los umbrales de referencia definidos en dicho anexo.

1.6. Definiciones.

A efectos de este Instrumento de Gestión Integrado se entenderá por:

a. Hábitat de interés comunitario.

Los tipos de hábitat que figuran recogidos en el anexo I de la Directiva 92/43/CEE del Consejo, de 21 de mayo de 1992, relativa a la conservación de los hábitat naturales y de fauna y flora silvestres (Directiva Hábitat), en razón a encontrarse amenazados de desaparición, presentar un área de distribución reducida o constituir ejemplos representativos de la región biogeográfica en que se desarrollan.

b. Hábitat prioritario.

Los hábitat de interés comunitario que aparecen señalados como tales en el anexo I de la Directiva 92/43/CEE, por estar amenazados de desaparición y cuya conservación supone una especial responsabilidad para la Unión Europea y sus estados miembros. El símbolo "*" indica que se trata de un hábitat prioritario.

c. Especies Red Natura 2000.

Las especies de interés comunitario que figuran recogidas en el anexo II de la Directiva 92/43/CEE, en razón de estar en peligro de extinción, sean vulnerables, sean raras o sean endémicas; las aves que figuran recogidas en el anexo I de la Directiva 2009/147/CE del Parlamento Europeo y del Consejo (Directiva Aves), relativa a la conservación de las aves silvestres y las aves migratorias de presencia regular que no figuran en el Anexo I de la Directiva.

d. Especie prioritaria.

Las especies de interés comunitario que aparecen señaladas como tales en el anexo II de la Directiva 92/43/CEE. El símbolo "*" indica que se trata de una especie prioritaria.

e. Elementos Naturales Relevantes.

Elementos naturales que posean una relevancia especial a consecuencia de su singularidad o de sus excepcionales valores naturales.

2. INVENTARIO, VALORACIÓN DEL ESTADO DE CONSERVACIÓN Y OBJETIVOS DE PROTECCIÓN DE LOS VALORES NATURALES.

En el ámbito de aplicación de este Instrumento de Gestión Integrado se localizan 2 hábitat de interés comunitario. No se tiene constancia de la presencia de especies de interés comunitario. La única especie migratoria de llegada regular contemplada específicamente en este apartado no está amenazada por lo que no es preciso adoptar medidas especiales de conservación en relación a las mismas y se estará en relación con ellas a lo regulado en la normativa general de conservación de la biodiversidad. Se encuentra una especie incluida en el Catálogo Regional de Especies de Flora Vascular del Principado de Asturias.

2.1. Inventario de hábitat de interés comunitario.

El listado correspondiente a los hábitat de interés comunitario y su valoración y estado de conservación aparecen recogidos en el anexo II del presente Instrumento de Gestión Integrado.

2.1.1. Hábitat de interés comunitario para los que se adoptan objetivos y medidas de conservación.

Se estima que resulta necesario aplicar medidas de gestión para el hábitat de interés comunitario: Alcornocales de *Quercus suber* (Cod. 9330).

Las presiones y amenazas generales de este hábitat son:

1. Fragmentación por:
 - a. apertura de pistas.
 - b. instalación de infraestructuras diversas (telecomunicación u otras).
 - c. talas a hecho.
2. Descorches no autorizados.

Los objetivos generales de conservación de estos hábitat son:

1. Evitar la fragmentación de este tipo de bosque.
2. Aumentar la superficie de alcornocal.
3. Cumplimiento de las medidas contempladas en el Plan de Manejo del Alcornoque.

2.2. Especies para las que se adoptan medidas de gestión.

2.2.1. Especies de flora.

En el ámbito de aplicación del presente Instrumento de Gestión Integrado está presente el alcornoque (*Quercus suber*), especie catalogada como de "Interés especial" en el Catálogo Regional de Especies de Flora Vascular Amenazada del Principado de Asturias. En el Decreto 144/2001, de 13 de diciembre, por el que se aprueba el Plan de Manejo de Alcornoque (*Quercus suber*) se recogen las presiones y amenazas y los objetivos de conservación para esta especie.

3. REGULACIÓN DE ACTIVIDADES.

3.1. Régimen general de usos.

Los posibles usos en el Monumento Natural de los Alcornocales del Navia tendrán la consideración de Permitidos, Autorizables y Prohibidos en función de su incidencia sobre los valores que han motivado la declaración del mismo:

- a) Se considera Uso Permitido cualquier actividad compatible con los objetivos del Instrumento de Gestión Integrado y que, por tanto, puede desarrollarse sin limitaciones especiales. Los usos permitidos no requerirán informe o autorización por parte de la Consejería con competencias en espacios protegidos.
- b) Se considera Uso Autorizable aquel que, bajo determinadas condiciones, puede ser tolerado por el medio natural sin un deterioro significativo o irreversible de sus valores. Los usos autorizables deberán contar con informe de la Consejería con competencias en espacios protegidos.
- c) Se considera Uso Prohibido aquel que suponga un riesgo para el espacio natural protegido o cualquiera de sus elementos o características o sea manifiestamente incompatible con la finalidad u objetivos del espacio.

A efectos de poder informar adecuadamente, las solicitudes de los usos autorizables, el interesado deberá definir con suficiente claridad el uso o actividad pretendida, en la propia solicitud o en documento adjunto a la misma. En todo caso como mínimo debe quedar definido el uso o actividad pretendida, su magnitud y su ubicación precisa, preferentemente con cartografía a escala.

Aquellos usos o actuaciones catalogados por este Instrumento de Gestión Integrado como "prohibidos", no podrán, en ningún caso, ser autorizados por ninguna entidad, organismo o corporación de la Administración del Principado de Asturias o de cualquier otra administración, aunque sí fuese autorizable conforme a la legislación sectorial.

3.2. Zonificación.

Tratándose todo el ámbito del espacio como una única zona de conservación existe una división en zonas de uso diferenciado al incluirse en él el Monumento Natural del Alcornocal del Boxo.

3.3. Regulación de usos referida al monumento natural.

El Monumento Natural del Alcornocal del Boxo comprende el alcornocal situado en la vertiente meridional de la Sierra de Muniellos en el concejo de Allande. La zona más destacable por su superficie y por los magníficos árboles que alberga es la que se encuentra entre la localidad de Boxo y su pista de acceso.

El Decreto 39/2002, de 4 de abril, que declara Monumento Natural el Alcornocal de Boxo recoge la delimitación de usos siguiente:



Con carácter general, quedan prohibidas las actividades, obras, actuaciones o procesos que resulten lesivos, y por tanto incompatibles, con la preservación del monumento, y en especial:

- a. La destrucción de los bosquetes.
- b. La tala y poda de alcornoques, salvo por razones de manejo selvícola relacionadas con la propia conservación del monumento o cuando concurren circunstancias perjudiciales para la salud y seguridad de las personas o de sus bienes inmuebles. En estos casos la actuación a realizar deberá contar con la autorización de la Consejería competente en materia de espacios naturales protegidos.
- c. Los descortezados masivos de los árboles y aquellos que no sean de uso tradicional.
- d. La construcción de inmuebles o instalaciones o el asentamiento de infraestructuras permanentes.
- e. La instalación de tendidos aéreos, infraestructuras de comunicación, instalaciones de telecomunicación y las destinadas a generación de energía eólica.
- f. La extracción de áridos o minerales, la instalación de escombreras y otros cúmulos de materiales.
- g. La alteración de las condiciones del espacio natural protegido mediante la ocupación, corta, arranque, quema u otras acciones deletéreas o dañosas para la gea y la flora.
- h. La realización de vertidos o el derrame de residuos o la utilización de productos que alteren las condiciones de habitabilidad del espacio natural protegido.

Las actividades, obras o actuaciones que pudieran incidir en la conservación del monumento estarán sometidas a autorización expresa del órgano competente en materia de espacios naturales protegidos, que, en su caso, podrá requerir al interesado la entrega de un estudio, realizado por profesional competente, en el que se determinen las posibles afecciones que la actuación pueda originar sobre el monumento y, si procediera, las medidas correctoras que puedan plantearse para los distintos tipos de actuaciones, sin perjuicio de las demás autorizaciones que, por razón de la materia, pudieran corresponder a otros órganos de la Administración.

El órgano competente en materia de espacios naturales protegidos podrá autorizar, siempre y cuando no supongan un efecto dañino sobre los valores que determinan la declaración como espacio natural protegido, las siguientes actuaciones:

- a. Las obras de restauración, acondicionamiento o protección del monumento.
- b. La realización de labores de investigación científica, seguimiento del estado de conservación y monitorización de los procesos activos causantes tanto de efectos positivos como negativos sobre el monumento, previa presentación de un protocolo detallado de las actuaciones a desarrollar.
- c. La instalación de placas y carteles de carácter informativo y divulgativo sobre dicho conjunto ambiental y su entorno. La señalización se realizará, si tuviese lugar, con un diseño y características que estén integradas con el paisaje del entorno.
- d. Las obras de mejora o acondicionamiento de los itinerarios de acceso, siempre que se integren adecuadamente en el entorno natural circundante.
- e. Las obras de mejora de los viales existentes en el interior del Monumento Natural, siempre y cuando éstas no supongan un cambio sustancial en la anchura o en el trazado de las mismas.
- f. La realización de estudios sobre especies amenazadas, prospecciones o excavaciones científicas.

Las restantes actividades o usos no contemplados en los apartados anteriores no tendrán otras limitaciones que las que imponga la legislación vigente.

4. MEDIDAS Y ACTUACIONES PARA LA GESTIÓN.

4.1. Medidas para garantizar la conservación de los hábitat.

Alcornocales de *Quercus suber*.

Se constatará la correcta aplicación y ejecución de las medidas contempladas en el Decreto 144/2001, de 13 de diciembre, por el que se aprueba el Plan de Manejo de Alcornoque (*Quercus suber*).

1. De manera especial se evitará la fragmentación de las masas existentes fragmentos.
2. Se restaurará la conectividad entre rodales pequeños con plantación de alcornoques procedentes exclusivamente de progenitores locales. Se prestará especial atención a los fragmentos grandes y a los situados estratégicamente para realizar una función conectora.
3. Se identificarán rodales seleccionados para obtener semilla.
4. Se controlará la invasión de estos tipos de bosques por especies forestales alóctonas y por especies invasoras, procediendo a su eliminación en la época más adecuada.
5. Se promoverá el mantenimiento y restauración de los muros de piedra que ofrecen protección perimetral a las masas de alcornoque frente a incendios que pudieran afectar a las masas de vegetación arbustiva que rodea a los rodales de alcornocal existentes.



4.2. Medidas para garantizar la conservación de especies.

Se constatará la correcta aplicación y ejecución de las medidas contempladas en el Decreto 144/2001, de 13 de diciembre, por el que se aprueba el Plan de Manejo de Alcornoque (*Quercus suber*).

4.3. Necesidades municipales que redundan en una mejora del estado ambiental del ámbito de aplicación del instrumento de gestión integrado.

En las subvenciones a entidades locales que otorga la Consejería de Agroganadería y Recursos Autóctonos, destinadas a la restauración y/o recuperación de hábitat de elementos de la Red Regional de Espacios Naturales Protegidos, se incluirán como posibles beneficiarios las corporaciones locales incluidas en el ámbito de aplicación del Instrumento de Gestión Integrado.

5. SEGUIMIENTO Y EVALUACIÓN.

Con el objeto de realizar el seguimiento y evaluación del estado de conservación de los hábitat Red Natura 2000 y de las especies para las que se adoptan medidas de gestión, y por ende la eficacia y cumplimiento de las medidas propuestas en el Instrumento de Gestión Integrado, y para aumentar la información disponible sobre los mismos, se establecerán los siguientes programas de seguimiento:

5.1. Programa de seguimiento de hábitat de interés comunitario.

Con el fin de monitorizar el estado de conservación de los hábitat de interés comunitario existentes en la ZEC, se pondrá en marcha un programa de mejora de la información disponible para los hábitat principales, a través de estos tipos de actuaciones:

1. Cartografía de Hábitat de Interés Comunitario:

Se revisará la cartografía de detalle a escala 1:5.000 del conjunto de los hábitat de interés comunitario presentes en el ámbito del Instrumento de Gestión Integrado.

2. Aumento de la información disponible:

Se realizará un seguimiento periódico sobre el estado de conservación y las posibles amenazas que sufran los hábitat de Interés Comunitario presentes.

5.2. Programa de seguimiento de especies de flora.

Se establecerá un programa de seguimiento y mejora de la información disponible sobre las especies para las que se adoptan medidas de gestión presentes en el ámbito de la ZEC.

El programa de mejora de información y el seguimiento deberán generar una cartografía de detalle a escala adecuada para esas especies.

Asimismo se adoptarán las siguientes medidas:

- Se realizarán inventarios de áreas prioritarias de conservación para el alcornoque, que tendrá el carácter de inventario abierto, a través de bases cartográficas, con la información disponible sobre distribución de la especie, localización de ejemplares, etc.
- Se establecerá un sistema de seguimiento periódico de las poblaciones que permita estimar las densidades o número de ejemplares existentes y su evolución.

6. VALORACIÓN ECONÓMICA DE LA PROPUESTA.

La financiación de las medidas contempladas en el documento se adecuará a las líneas presupuestarias asignadas a los órganos de la Administración que tienen la competencia sobre las mismas, y que se definen en la Ley de presupuestos de cada año.

Concepto	Precio Total en €
Cartografiado *	
Cartografía de hábitat	65,08
Restauración de hábitat	
Restauración forestal	24.000,00
Eliminación especies alóctonas invasoras	216,92
Seguimiento y evaluación del Instrumento de Gestión Integrado *	
Seguimiento faunístico	2.000,00
Seguimiento hábitat y flora	500,00
	TOTAL 26.782,00

* Medidas Prioritarias



7. ANEXOS.

Anexo I: Cartografía.

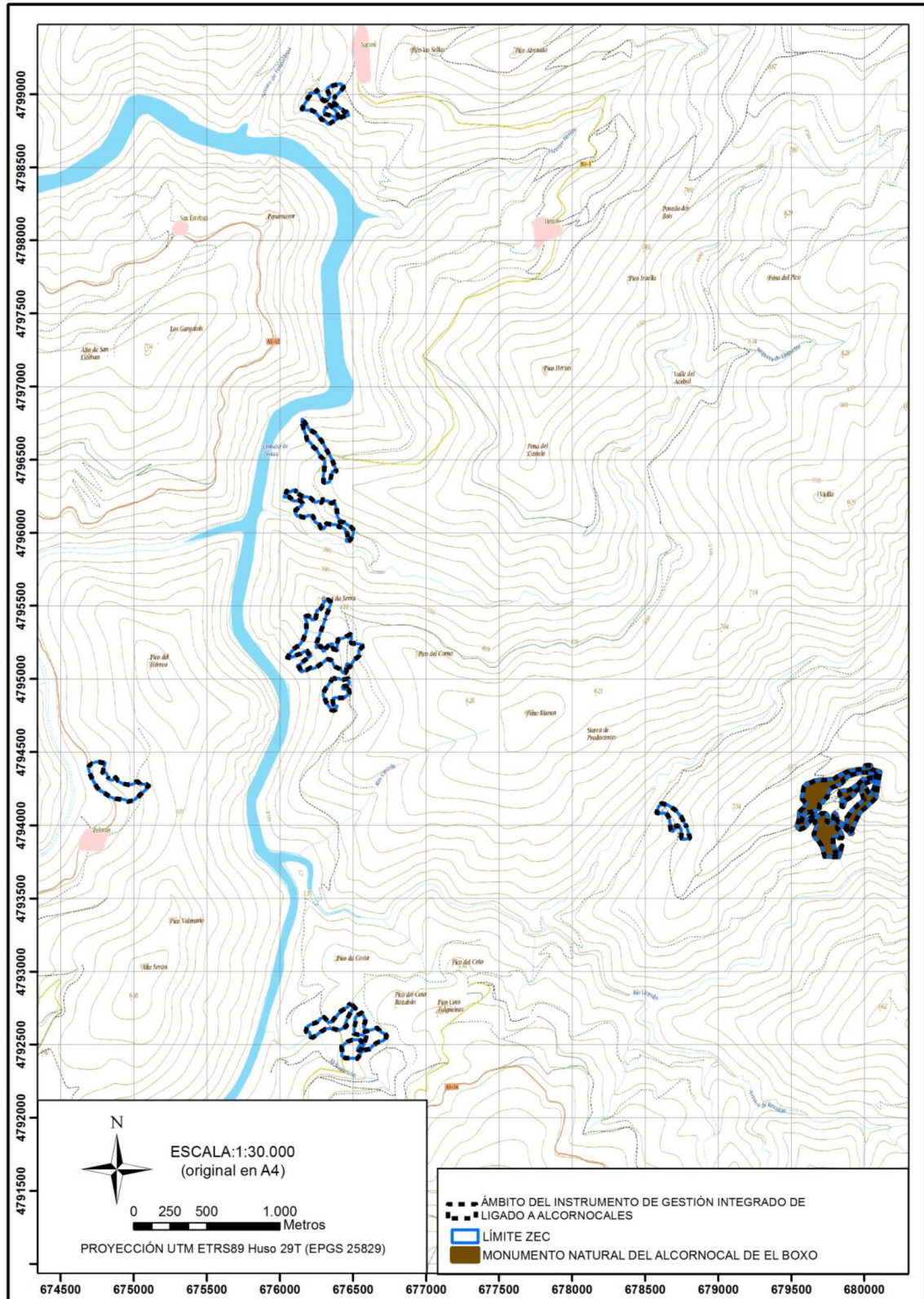
Anexo II: Listado de Hábitat de Interés Comunitario. Valoración del estado de conservación.

Anexo III: Listado de especies de la Red Natura 2000 y de especies incluidas en los Catálogos Regionales de Especies Amenazadas de Fauna y Flora. Valoración del estado de conservación.

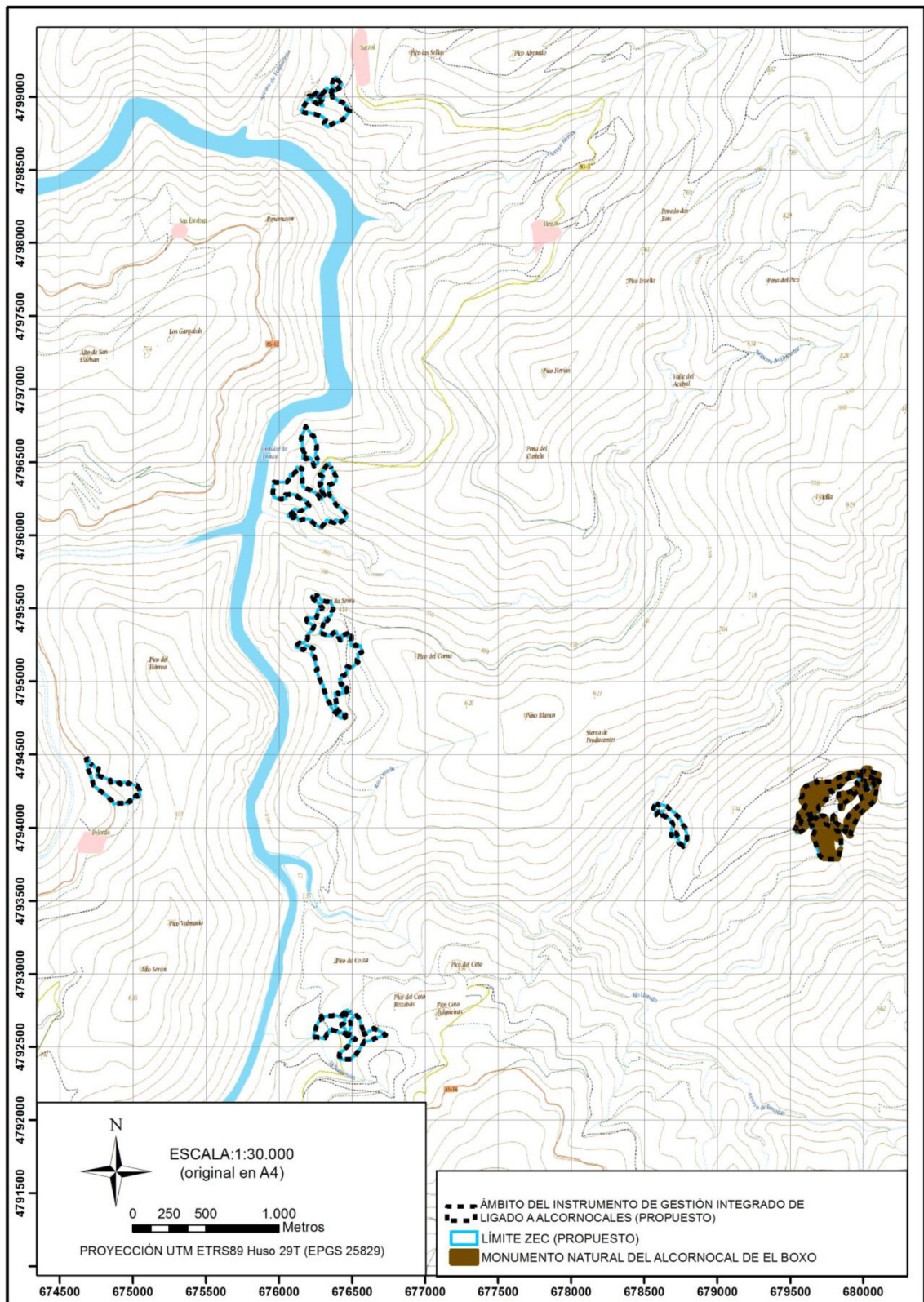
Anexo IV: Actividades que no requieren evaluación de repercusiones sobre la Red Natura 2000.

Anexo I
CARTOGRAFÍA

—PLANO GENERAL SOBRE CARTOGRAFÍA.

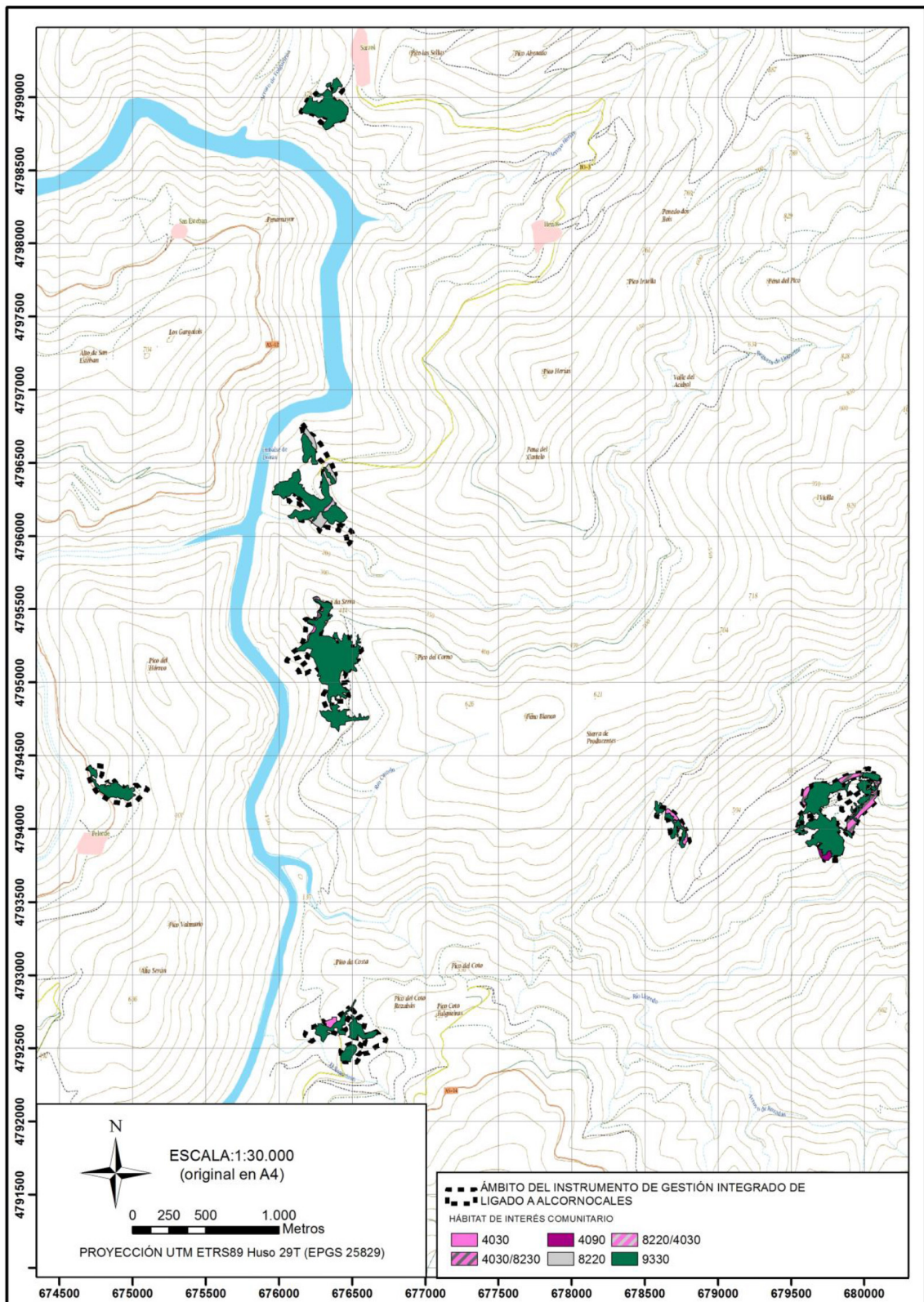


La planimetría a mayor escala estará depositada en el Servicio competente en espacios naturales protegidos y la información cartográfica podrá ser consultada a través de la página web del Principado de Asturias en la sección de espacios naturales.



La planimetría a mayor escala estará depositada en el Servicio competente en espacios naturales protegidos y la información cartográfica podrá ser consultada a través de la página web del Principado de Asturias en la sección de espacios naturales.

—LOCALIZACIÓN DE HABITAT DE INTERÉS COMUNITARIO.



La planimetría a mayor escala estará depositada en el Servicio competente en espacios naturales protegidos y la información cartográfica podrá ser consultada a través de la página web del Principado de Asturias en la sección de espacios naturales.

Anexo II

LISTADO DE HÁBITAT DE INTERÉS COMUNITARIO. VALORACIÓN DEL ESTADO DE CONSERVACIÓN

Hábitat de interés Comunitario

Código Natura 2000	Denominación	Sup. (ha) ¹
4030	Brezales secos europeos	3,00
4090	Brezales oromediterráneos endémicos con aliaga	0,38
8220	Pendientes rocosas silíceas con vegetación casmofítica	1,59
8230	Roquedos silíceos con vegetación pionera del <i>Sedo-Scleranthion</i> o del <i>Sedo albi-Veronicion dillenii</i>	0,82
9330	Alcornocales de <i>Quercus suber</i>	39,42

1 Según el Inventario Nacional de Hábitat del año 2005.

La superficie ocupada por los tipos de hábitat de la anterior relación procede de la información consignada en la actualización del Atlas y Manual de los Hábitat Españoles realizada en el año 2005 por el Ministerio de Medio Ambiente.

(a) Sed.: Sedentario; Rep.: Reproductor; Inv.: Invernante; Pas.: De paso, i.: Individuos; p.: Parejas; m.: Machos; f.: Hembras.

Valoración del estado de conservación

Hábitat de Interés Comunitario

Código Natura 2000	Denominación	Estado de Conservación	Evolución	Usos/Actividades necesarios/as para la conservación	Presencia significativa (Sup > 5% HIC)	Relevancia	Necesidad de Medidas de Gestión
4030	Brezales secos europeos	Bueno	Desconocida	Uso actual del hábitat	SI	NO	NO
4090	Brezales oromediterráneos endémicos con aliaga	Desconocido	Desconocida	Uso actual del hábitat	NO	NO	NO
8220	Pendientes rocosas silíceas con vegetación casmofítica	Desconocido	Desconocida	Uso actual del hábitat	NO	NO	NO
8230	Roquedos silíceos con vegetación pionera del <i>Sedo-Scleranthion</i> o del <i>Sedo albi-Veronicion dillenii</i>	Desconocido	Desconocida	Uso actual del hábitat	NO	NO	NO
9330	Alcornocales de <i>Quercus suber</i>	Excelente	Desconocida	Aplicar Medidas de Gestión	SI	SI	SI

Anexo III

LISTADO DE ESPECIES DE LA RED NATURA 2000 Y DE ESPECIES INCLUIDAS EN LOS CATÁLOGOS REGIONALES DE ESPECIES AMENAZADAS DE FAUNA Y FLORA. VALORACIÓN DEL ESTADO DE CONSERVACIÓN

Código Natura 2000	Especie	Nombre común	Estado poblacional (a)	Hábitat que ocupa
Aves del anexo I de la Directiva 2009/147/CE y migratorias de llegada regular no recogidas en dicho anexo				
A304	<i>Sylvia cantillans</i>	Curruca carrasqueña	Rep: presente	Alcornocales, matorrales
Otras especies				
	<i>Quercus suber</i>	Alcornoque	Presente	Alcornocales



Valoración del estado de conservación de las especies.

Código Natura 2000	Especie	Estado de Conservación del hábitat	Evolución (2000-2010)	Usos necesarios para la conservación	Presencia significativa	Relevancia	Necesidad de Medidas de Gestión
Aves del anexo I de la Directiva 2009/147/CE y migratorias de llegada regular no recogidas en dicho anexo							
A304	<i>Sylvia cantillans</i>	Bueno	Desconocida	Mantenimiento de los usos actuales de sus hábitat	NO	SI	NO
Otras especies							
	<i>Quercus suber</i>	Excelente	Desconocida	Aplicar Medidas de Gestión	SI	SI	SI

Anexo IV

ACTIVIDADES QUE NO REQUIEREN EVALUACIÓN DE REPERCUSIONES SOBRE LA RED NATURA 2000

Las actuaciones siguientes tendrán la consideración de Actividades de Gestión de la ZEC, bien porque son necesarias para la conservación tanto de hábitat como de especies de interés comunitario, o bien porque con las condiciones expuestas no es probable que generen afecciones significativas sobre la Red Natura 2000. Por este motivo, no deben someterse a la evaluación de repercusiones contemplada en el apartado 4 del artículo 45 de la Ley 42/2007, de 13 de diciembre, del Patrimonio Natural y de la Biodiversidad:

- Actividades de conservación de hábitat y especies y de manejo de poblaciones silvestres:
 1. Acciones activas de conservación de hábitat o especies recogidas en la Directiva Hábitat y/o Aves llevadas a cabo por la Dirección General competente en la gestión de la Red Natura 2000, incluyendo actuaciones de eliminación de obstáculos en ríos, obras de mejora de cauces o de restauración forestal, etc.
- Actividades forestales:
 1. Fajas contra incendios siempre que:
 - a. No excedan de 5 m a cada lado de las aristas exteriores de la plataforma.
 - b. No se realicen dentro de hábitat forestales ni afecten a los mismos.
 2. Plantación de especies autóctonas, siempre que no requieran apertura de vías forestales.
 3. Recuperación con especies autóctonas de áreas quemadas, siempre que no requiera nueva apertura de viales forestales.
 4. Aprovechamiento maderable de especies no autóctonas siempre que:
 - a. No lleve unido apertura de pistas.
 - b. Se trate de ejemplares en los que no se detecten nidos de rapaces ni de pícidos.
- Actuaciones sobre infraestructuras existentes:
 1. Redes de saneamiento, abastecimiento y eléctricas soterradas en suelo urbano, suelo urbanizable y suelo no urbanizable de núcleo rural y conexiones que discurran por vías de comunicación preexistentes.
 2. Actuaciones que se desarrollen entre las aristas exteriores de la explanación de los viales existentes.
 3. Desbroces en los márgenes de las carreteras siempre que la banda a desbrozar no supere los 5 metros de ancho a cada lado de las aristas exteriores de la explanación, no se apliquen herbicidas o fitocidas, no afecten a especies protegidas o hábitat y especies de interés comunitario y se realicen por métodos manuales en las zonas en las que estén presentes hábitat y especies de interés comunitario y catalogadas.
- Actividades formativas:
 1. Actividades de educación ambiental.
- Actividades forestales:
 1. Limpieza y mantenimiento de sendas.
- Actividades cinegéticas:
 1. Planes técnicos de caza.



Anexo V

NORMATIVA DE APLICACIÓN CITADA EN EL INSTRUMENTO DE GESTIÓN INTEGRADO (GENERAL Y SECTORIAL)

Directiva 92/43/CEE del Consejo, de 21 de mayo de 1992, relativa a la conservación de los hábitat naturales y de la fauna y flora silvestres.

Directiva 2009/147/CE del Parlamento y del Consejo de 30 de noviembre de 2009 relativa a la conservación de las aves silvestres.

Ley 42/2007, de 13 de diciembre, del Patrimonio Natural y la Biodiversidad.

Ley 21/2013, de 9 de diciembre, de Evaluación Ambiental.

Ley 27/2006 de 18 de julio, por la que se regulan los derechos de acceso a la información, participación pública y de acceso a la justicia en materia de medio ambiente.

Ley 5/91 del Principado de Asturias, de 5 de abril, de protección de los Espacios Naturales.

Decreto 38/94, de 19 de mayo, por el que se aprueba el Plan de Ordenación de los Recursos Naturales del Principado de Asturias.

Decreto 39/2002 del Principado de Asturias por el que se declara el Monumento Natural del Alcornocal de Boxo.

Decreto 65/95, de 27 de abril, por el que se crea el Catálogo Regional de Especies Amenazadas de la Flora del Principado de Asturias y se dictan normas para su protección.

Decreto 144/2001 por el que se aprueba el Plan de Manejo de Alcornoque (*Quercus suber*).

Decreto 32/90, de 8 de marzo, por el que se crea el Catálogo Regional de Especies Amenazadas de la Fauna Vertebrada del Principado de Asturias y se dictan normas para su protección.

Ley del Principado de Asturias 3/2004, de 23 de noviembre, de Montes y Ordenación Forestal.

Acuerdo de Consejo de Gobierno del Principado por el que se aprueba el Plan Forestal de Asturias.

Real Decreto 139/2011, de 4 de febrero, para el desarrollo del Listado de Especies Silvestres en Régimen de Protección Especial y el Catálogo Español de Especies Amenazadas.

Real Decreto 556/2011, de 20 de abril, para el desarrollo del Inventario Español del Patrimonio Natural y de la Biodiversidad.

Real Decreto 1274/2011, de 16 de setiembre, por el que se aprueba el Plan estratégico del patrimonio natural y de la biodiversidad 2011-2017, en aplicación de la Ley 42/2007.

Real Decreto 630/2013, de 2 de agosto, por el que se regula el Catálogo español de especies exóticas invasoras.