

Paisaje

El Paisaje Protegido de Las Cuencas Mineras constituye un territorio representativo de la cuenca carbonífera central de Asturias, con cordales montañosos, cimas de roca viva, zonas altas y medias cubiertas por bosques y pastos de montaña, mientras que las laderas bajas y fondos de valle están dominados por prados. Su variedad de ecosistemas favorece la presencia de una diversidad faunística importante.

La población, marcada con fuerza por la identidad minera pero firmemente anclada a su vez en las tradiciones campesinas, se encuentra repartida en numerosos núcleos. Sus habitantes han ido configurando el paisaje actual, pues, a lo largo de un proceso histórico en el que las tareas agrarias (especialmente las ganaderas) y más recientemente las mineras, han dejado su impronta de modo evidente.

El paisaje protegido persigue la conservación de un territorio representativo de los valles mineros de la zona central de Asturias, con evidentes huellas de las actividades agroganaderas tradicionales y también mineras.

Presenta una significativa relevancia, por la cantidad y la calidad de los elementos que se conservan, el patrimonio industrial, sobresaliendo asimismo los vestigios etnográficos y artísticos; lo que acaba por conformar un destacadísimo y variado conjunto de bienes.

- Espacios naturales protegidos
 - Red Regional de Espacios Protegidos Paisaje protegido
 - Red Natura 2000 Zona especial de conservación

Territorio


El territorio, organizado en cinco valles, integra 132 km² de las cuencas del Caudal y Nalón.

Valle de Turón (Mieres) (1). Cabecera del río Turón, afluente del Caudal que discurre en dirección este-oeste, enmarcado por las sierras de Llongalendo y Urbiés, coronadas por los picos Burra Blanca (1.152 m) y Tres Conceyos (1.096 m).

Valle de Samuño (Langreo). Vertebrado por el río Samuño, afluente del Nalón, que nace en el cordal de Urbiés entre las sierras de La Espada y Rebullu, limitadas por el Picu Cugullu y el alto La Mozquita.

Valle de Sta. Bárbara (San Martín del Rey Aurelio). Encajado entre las Sierras de la Espina y San Mamés por el que discurre el río Sta. Bárbara desde el alto de la Colladiella hacia el Nalón.

Valles de Villoria y Raigoso (Laviana). Nacen en las montañas más altas del Paisaje y toman sus aguas de un amplio abanico de afluentes hasta su desembocadura en el Nalón. El Villoria discurre desde La Collaona (844 m) y el Raigoso desde Peña Mea (1.558 m) y La Forcá (1.556 m), nutriéndose de aguas de la Sierra del Crespón, en su límite con el Parque Natural de Redes.



© Eitor Gómez Antuña

Patrimonio cultural

Es posible que los elementos patrimoniales que mejor reflejan la identidad del Paisaje Protegido sean los relacionados con la minería. De este modo, se hallan diseminados por el territorio numerosos castilletes, bocaminas (3), escombreras, poblados, maquinaria rehabilitada y un buen número de monumentos. Entre ellos hay un extenso catálogo de Bienes de Interés Cultural, como el Pozo San Luis y el poblado de La Nueva (Langreo), el Pozo La Cereza o Santa Bárbara y la Bocamina del Prau Molín (San Martín del Rey Aurelio) y los pozos de Sta. Bárbara de Turón y Fortuna (Mieres).

La importante muestra de elementos vinculados a las explotaciones hulleras dispersos por el territorio, hacen de este espacio protegido un extenso museo abierto de la minería de carbón.

En los espacios netamente rurales del Paisaje se conservan buenos ejemplos del patrimonio etnográfico (4), pequeños pueblos que no han sido sustancialmente modificados por la actividad minera y que albergan en sus caserías, hórreos, paneras, lagares o molinos.

En lo referente al patrimonio histórico-artístico destacan la iglesia de San Nicolás de Villoria (2), con



© AFAC



© Gonzalo Vieito



© AFAC

su magnífica portada románica, y la de Llorío, que posee uno de los mejores retablos barrocos de la región. Ambas se encuentran en Laviana, donde se conservan, además, los puentes medievales de Villoria y Puente d'Arcu o la Casa Natal de Armando Palacio Valdés. Se puede resaltar, igualmente, la ermita de San Xusto, en el valle de Turón de Mieres.

El patrimonio inmaterial del Paisaje se aprecia recorriéndolo pausadamente, visitando sus pueblos y disfrutando de buenas conversaciones con sus gentes, portadores de un saber hacer genuino sobre el manejo de la tierra, guardianes de su folclore y gastronomía. Surgirán sin duda de estas conversaciones relatos del pasado minero, de la dureza del trabajo y de la historia no tan lejana de los maquis o "fugaos", que se "echaron al monte" en esta zona durante un buen número de años a causa de la guerra civil.

Puedes verlo en...

Etnografía: Conjuntos de viviendas y hórreos de Llano Pomar (XVIII-XIX), en Urbiés y San Xusto (Mieres). Molin de Luis (Langreo) y molinos restaurados de Salvadora y Veró, (San Martín del Rey Aurelio). Hórreos con tallas eróticas de Soto de Llorío (XVII) (Laviana).

Patrimonio Minero: Ecomuseo y tren minero de Samuño (5) (Langreo). Centro del Pozo Fortuna (Mieres). Bocamina y Monumento al Minero del Prau Molín (San Martín del Rey Aurelio).

Accesos

Valle del Caudal

El acceso al valle de Turón en Mieres se efectúa por el valle de Samuño hasta Figaredo, donde la AS-337 se adentra en el valle y comunica con Sotrongio.

Valle del Nalón

Desde Langreo, por la AS-17 hasta la localidad de Cíaño, de donde parte la LA-7, que asciende por el valle de Samuño hasta unirse con la AS-337.

Desde San Martín del Rey Aurelio continuando por la AS-17 hasta Sotrongio, desde donde parte la AS-337 que asciende por el valle de Santa Bárbara hasta La Colladiella y que une esta localidad con Figaredo, en el municipio de Mieres.

Desde Laviana a través de la AS-17 que nos lleva a la capital del concejo Pola de Laviana, donde tomando la AS-252 se asciende por el valle de Villoria hasta el puerto de la Collaona y que conduce a Cabañaquinta (Aller).



© Mendi Velasco

DL AS-111-2017
 Conserjería de Medio Ambiente, Ordenación del Territorio y Recursos Naturales
 Fundación Caja Rural de Asturias
 Conserjería de Turismo y Patrimonio Cultural
 Conserjería de Medio Ambiente, Ordenación del Territorio y Recursos Naturales

GOBIERNO DEL PRINCIPADO DE ASTURIAS
 CONSEJERÍA DE DESARROLLO RURAL Y RECURSOS NATURALES

IBERDROLA

FUNDACION CAJA RURAL DE ASTURIAS

AYUNTAMIENTO DE SAN MARTÍN DEL REY AURELIO
 www.mtra.eu
 985 67 00 50

AYUNTAMIENTO DE MIERES
 www.mieres.es
 985 46 61 11

AYUNTAMIENTO DE LAVIANA
 www.gtyo-laviana.es
 985 60 00 50

AYUNTAMIENTO DE LANGREO
 www.langreo.es
 985 67 88 00

AYUNTAMIENTO DE ASTURIAS
 www.asturias.es
 985 10 55 00

GOBIERNO DEL PRINCIPADO DE ASTURIAS
 Conserjería de Desarrollo Rural y Recursos Naturales

MÁS INFORMACIÓN

Origen

La práctica totalidad del territorio pertenece a la Cuenca Carbonífera Central, con un sustrato geológico en el que predominan los materiales silíceos, como areniscas, cuarcitas y pizarras, alternando con niveles de carbón que han sido explotados de manera intensa. Por el contrario, la zona del extremo oriental se enmarca en la Región de Mantos, en la que los materiales silíceos, como cuarcitas y areniscas, se intercalan con calizas.

La diferente dureza de sus materiales geológicos ha configurado el relieve de las Cuencas Mineras.

Las principales sierras y cordales están conformadas por la dureza de las cuarcitas y calizas, mientras que los valles han sido originados por la erosión de los ríos sobre sustratos más blandos, como las pizarras y areniscas.

Peña Mea (6) (Laviana) es la cumbre más alta del Paisaje con 1.558 m. A ella se asciende por una ruta de montaña que parte de Les Campes. El esfuerzo se ve recompensado por la espectacular panorámica que se obtiene desde el gran arco natural denominado La Iglesia.

En las zonas bajas de los valles, en el entorno de los pueblos y en las laderas con suelos más profundos, abundan los prados cerrados por setos vivos de arbustos y árboles, estando destinados a su aprovechamiento ganadero y ocupando casi un tercio de la superficie.



© AFAC

Valores naturales

En las laderas deforestadas y en las crestas se imponen los matorrales de brezo y tojo, que tienen el paisaje de púrpura y amarillo en su floración.

El paisaje vegetal se muestra como un mosaico en el que dominan los prados, matorrales y castañados y, en las cabeceras de los valles, bosques autóctonos de robles, hayas y abedules.

Las plantaciones de castaño cubren un quinto de la superficie total del territorio. Su abundancia se explica porque antaño se utilizaba su madera para apuntalar el interior de las minas y, también, por el aprovechamiento tradicional de su madera para frutos.

Los ecosistemas mejor conservados, como los bosques autóctonos del extremo oriental, son el hábitat adecuado para el urogallo, que los utilizó en tiempos no muy lejanos y que son de gran importancia para su recuperación.



© Ayuntamiento de San Martín del Rey Aurelio

A pesar del intenso uso del territorio se conservan aún bosques autóctonos de interés. Los más abundantes son los carbayados con abedules, con manchas importantes en las zonas altas del valle de Samuño y Sta. Bárbara y el Cordal de Llongalendo, así como los hayedos en la zona de El Crespón, en Laviana. Aunque son menos abundantes, destacan por su interés ecológico las acebedas y los abedules de la zona alta de El Raigoso.

La variedad de ecosistemas y su cercanía a otros espacios naturales de alto valor ecológico favorece la presencia de una diversa fauna.

Las alisedas se desarrollan en las márgenes de los ríos y también en laderas con suelos muy húmedos, asociados a surgencias originadas por la permeabilidad del sustrato.


En cuanto a su fauna, las especies animales presentes en las Cuencas Mineras son las representativas de la media montaña del área central de Asturias.

Los bosques maduros se refugian el pito o picamaderos negro y otras aves forestales como el azor. Grandes rapaces sobrevuelan este territorio con su imponente silueta en busca de comida, como el buitre leonado (8), el águila real o el alimoche común. En los pastos de zonas altas pueden encontrarse perdices pardillas y liebres de pisorral.

Los murciélagos como el murciélagu de cueva o el ratonero pardo.



© Javi Rojas



© Javi Rojas



© AFAC

Uso público

Normativa

No olvides... Te encuentras en un espacio protegido, respeta la normativa:

Instrumento de Gestión Integrado (Decreto 157/2014, de 29 de diciembre. BOPA 3-1-2015).

Zonificación (representada en el plano)

ZUG: Zona de Uso General
ZEPV: Zona de Especial Valor Paisajístico

Actividades No Permitidas

- Depositar basuras fuera de los lugares destinados al efecto.
- La acampada libre.
- Realizar barbacoas fuera de los lugares destinados al efecto.
- Las actividades acuáticas como rafting, descenso de barrancos, hidrospeed o similares.
- En la ZEPV las actividades deportivas con vehículos a motor como motocross, quads, trial o similares.



© Ayuntamiento de San Martín del Rey Aurelio

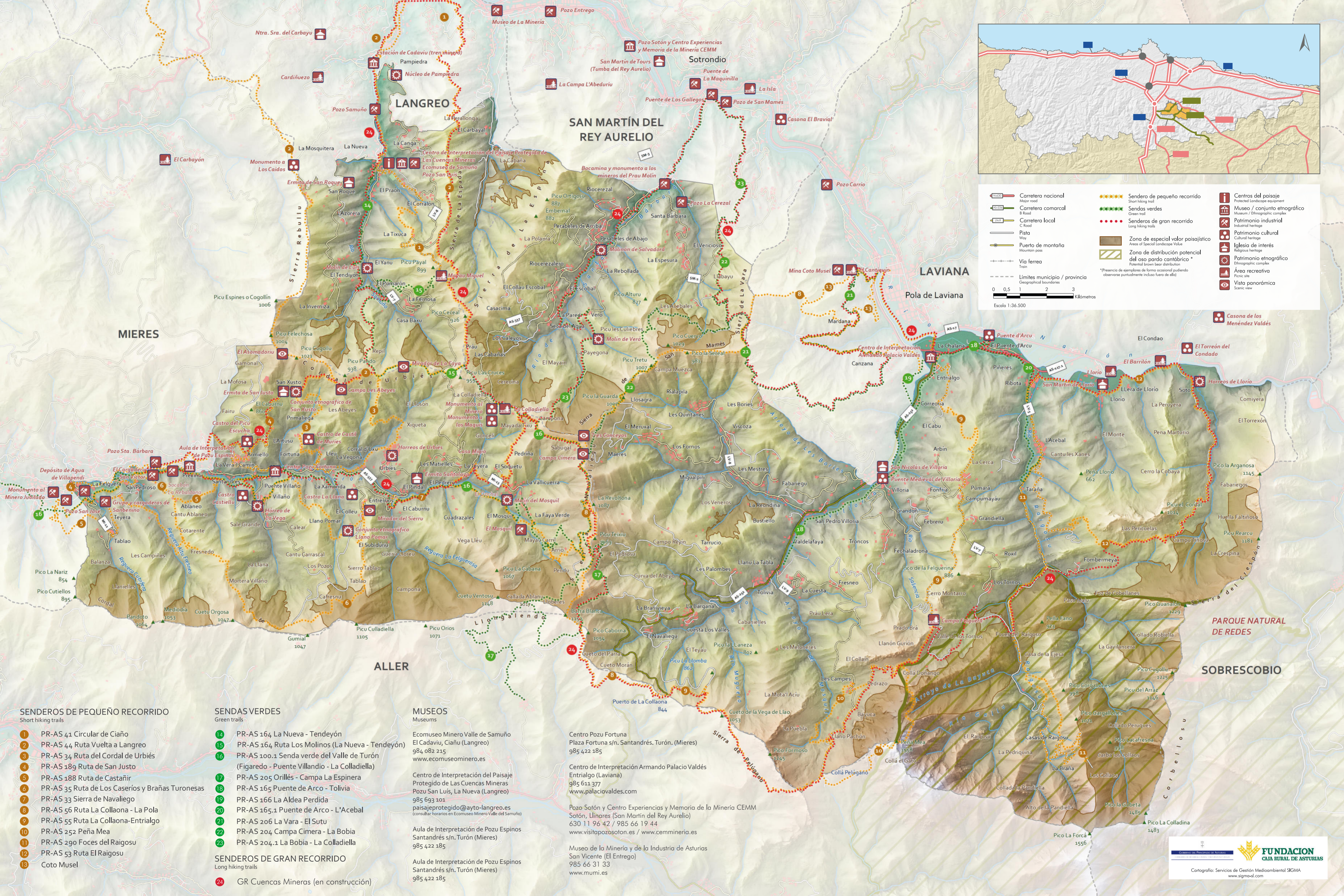
FUNDACION CAJA RURAL DE ASTURIAS

Cuencas Mineras

© Fotografía: Ron Diez Morras

Paisaje Protegido de las Cuencas Mineras

- Paisaje protegido
- Zona especial de conservación



Legend

- Carretera nacional (Major road)
- Carretera comarcal (B Road)
- Carretera local (C Road)
- Pista (Vía)
- Puerto de montaña (Mountain pass)
- Via ferrea (Train)
- Límites municipio / provincia (Geographical boundaries)
- Sendero de pequeño recorrido (Short hiking trail)
- Carretera verde (Green trail)
- Senderos de gran recorrido (Long hiking trails)
- Zona de especial valor paisajístico (Areas of Special Landscape Value)
- Zona de distribución potencial del oso pardo cantábrico* (Potential brown bear distribution)
- Centros del paisaje (Protected Landscape equipment)
- Museo / conjunto etnográfico (Museum / Ethnographic complex)
- Patrimonio industrial (Industrial heritage)
- Patrimonio cultural (Cultural heritage)
- Patrimonio religioso (Religious heritage)
- Patrimonio etnográfico (Ethnographic complex)
- Área recreativa (Picnic site)
- Vista panorámica (Scenic view)

Escala 1:36.500

- SENDEROS DE PEQUEÑO RECORRIDO**
Short hiking trails
- 1 PR-AS 41 Circular de Cíaño
 - 2 PR-AS 44 Ruta Vuelta a Langreo
 - 3 PR-AS 34 Ruta del Cordal de Urbíes
 - 4 PR-AS 189 Ruta de San Justo
 - 5 PR-AS 188 Ruta de Castañir
 - 6 PR-AS 35 Ruta de Los Caseríos y Brañas Turonesas
 - 7 PR-AS 33 Sierra de Navaliego
 - 8 PR-AS 56 Ruta La Collaona - La Pola
 - 9 PR-AS 55 Ruta La Collaona-Entrialgo
 - 10 PR-AS 252 Peña Mea
 - 11 PR-AS 290 Foces del Raigoso
 - 12 PR-AS 53 Ruta El Raigoso
 - 13 Coto Musel

- SENDAS VERDES**
Green trails
- 14 PR-AS 164 La Nueva - Tendeyón
 - 15 PR-AS 164 Ruta Los Molinos (La Nueva - Tendeyón)
 - 16 PR-AS 100.1 Senda verde del Valle de Turón (Figaredo - Puente Villandio - La Colladiella)
 - 17 PR-AS 205 Orillés - Campa La Espinera
 - 18 PR-AS 165 Puente de Arco - Tolivia
 - 19 PR-AS 166 La Aldea Perdida
 - 20 PR-AS 165.1 Puente de Arco - L'Acebal
 - 21 PR-AS 206 La Vara - El Sutu
 - 22 PR-AS 204 Campa Cimera - La Bobia
 - 23 PR-AS 204.1 La Bobia - La Colladiella

- SENDEROS DE GRAN RECORRIDO**
Long hiking trails
- 24 GR Cuencas Mineras (en construcción)

- MUSEOS**
Museums
- Ecomuseo Minero Valle de Samuño
El Cadaviu, Cíaño (Langreo)
984 082 215
www.ecomuseominero.es
 - Centro de Interpretación del Paisaje Protegido de Las Cuencas Mineras
Pozo San Luís, La Nueva (Langreo)
985 693 101
paisajeprotegido@ayto-langreo.es
(consultar horarios en Ecomuseo Minero Valle de Samuño)
 - Aula de Interpretación de Pozo Espinos
Santandrés s/n. Turón (Mieres)
985 422 185
 - Aula de Interpretación de Pozo Espinos
Santandrés s/n. Turón (Mieres)
985 422 185

- Centro Pozo Fortuna
Plaza Fortuna s/n. Santandrés. Turón. (Mieres)
985 422 185
- Centro de Interpretación Armando Palacio Valdés
Entrialgo (Laviana)
985 611 377
www.palaciovaldes.com
- Pozo Sotón y Centro Experiencias y Memoria de la Minería CEMM
Sotón, Llinares (San Martín del Rey Aurelio)
630 11 96 42 / 985 66 19 44
www.visitapozosoton.es / www.cemminería.es
- Museo de la Minería y de la Industria de Asturias
San Vicente (El Entrego)
985 66 31 33
www.mumi.es